



"De Palencia a Liébana".
**Un Camino del siglo XXI
con más de 500 años de historia.**



PROVINCIA DE
CANTABRIA

RUTA COMPLETA



PROVINCIA DE
BURGOS

PROVINCIA DE
PALENCIA

Depósito Legal: DL P 105-2017

Guía Camino Lebaniego Castellano.

© Textos: Diputación de Palencia.

© Fotografías: Sus autores.

Cartografía ráster MNT50: © Instituto Geográfico Nacional.

Maquetación: Alberto del Tío (Deseo Gráfico).

Diseño mapa y logotipo: Pinestudio.

Índice

- 4 Introducción.
- 5 Camino Lebaniego Castellano.
- 6 Consejos para el peregrino “Cruceno”.
- 7 Leyenda de Mapas.
- 8 El Camino en Bicicleta.

- 10 1ª Etapa, Por las Sirgas del Canal: Palencia – Amayuelas de Abajo.
- 14 2ª Etapa, Por las Sirgas del Canal: Amayuelas de Abajo – Frómista.
- 18 3ª Etapa, Por las Sirgas del Canal: Frómista – Osorno la Mayor.
- 22 4ª Etapa, Por las Sirgas del Canal: Osorno la Mayor – Herrera de Pisuerga.
- 26 5ª Etapa, Por las Sirgas del Canal: Herrera de Pisuerga – Alar del Rey o Monasterio de San Andrés de Arroyo.
- 30 6ª Etapa, El Camino Románico: Alar del Rey – Perazancas de Ojeda.
- 32 6ª Etapa, El Camino Románico: San Andrés de Arroyo – Cervera de Pisuerga.
- 36 7ª Etapa, El Camino Románico: Perazancas de Ojeda – Cervera de Pisuerga.
- 40 8ª Etapa, El Camino entre Montañas: Cervera de Pisuerga – San Salvador de Cantamuda.
- 44 9ª Etapa, El Camino entre Montañas: San Salvador de Cantamuda – Camasobres.
- 48 10ª Etapa, El Camino entre Montañas: Camasobres – Piedrasluengas – Pesaguero.
- 52 11ª Etapa, El Camino en Liébana: Pesaguero – Santo Toribio de Liébana.

- 56 Servicios de Transporte y Talleres Mecánicos. Artesanía y Productos Típicos.

Introducción

En ocasiones las personas transitamos ciertos “caminos” no sólo por el placer de recorrerlos, sino para encontrar un sentido a nuestras vidas. Quizá nos mueve una razón no bien definida, un objetivo a veces no preciso, una búsqueda interior, o simplemente el placer de conocer paisajes y gentes, pero sabemos que nos hace sentirnos mejor con nosotros mismos.

Con la presente Guía, la Diputación Provincial de Palencia pretende rescatar un antiguo pero casi inédito Camino Lebaniego Castellano, un camino del siglo XXI para una peregrinación de más de cinco siglos muy ligada a la capital Palentina, desde donde parte hacia el Monasterio de Santo Toribio de Liébana, cerca de Potes, en el corazón geográfico y emocional de Cantabria.

El itinerario de este tránsito entre los campos meseños y las brañas cántabras transcurre en las tierras de Palencia por variados paisajes, ya por las sirgas del Canal de Castilla, ya por el camino Románico del Norte y finalmente por las verdes trochas de las Montañas Palentinas, hasta el límite entre ambas Comunidades.

En la variedad de estos paisajes, cada caminante podrá sentirse peregrino y cada peregrino caminante, dado que el camino pudiera etiquetarse como espacio cultural, senda natural o camino de culto, un singular

viaje en que la brújula siempre apuntará hacia un norte cargado de historias y de leyendas.

El recorrido, pensado para caminar o pedalear, se ha dividido en 11 etapas orientativas, pormenorizadamente descritas en esta “Guía del Camino Lebaniego en Palencia”, que incluye tanto los itinerarios como los servicios de interés para el peregrino, así como los puntos para el sellado de las credenciales que certificarán su condición de “cruceno”, nombre con el que se distingue a quienes con tal fin se dirigen a Santo Toribio de Liébana, para venerar las reliquias del Santo y su famoso *Lignum Crucis*.

La vida y la historia del ser humano consiste en ser peregrino de la propia existencia.

Gilbert Keith Chesterton

El Camino Lebaniego Castellano

Tanto nuestra ruta desde la Meseta Castellana, como la que desciende del Mar Cantábrico tienen un mismo destino, el Monasterio de Santo Toribio de Liébana, primitivo cenobio que atesora entre sus muros el mayor fragmento de *Lignum Crucis* del orbe, una de las reliquias más veneradas de la cristiandad, lo que motivó que ya en 1512 el Papa Julio II otorgase la Bula que establecía una semana de jubileo, los años en que la festividad del Santo coincidiera en domingo.

Pero sería mucho antes, en el siglo VI, cuando Santo Toribio llegara de Palencia a este recóndito lugar donde erigió un eremitorio con la intención de vivir en la naturaleza una vida sencilla, consagrada a Dios, tras predicar en contra de la herejía prisciliana.

Esto había sido causa de que fuera apedreado por los palentinos, habiendo de refugiarse en la ermita de Santa María del Cerro, acontecimiento en cuya memoria Palencia celebra cada año la tradicional “pedrea” del día del Santo, declarada Fiesta de Interés Turístico Regional.

Otro Toribio, obispo de Astorga, sería enterrado en olor de santidad en el monasterio lebaniego en el siglo VIII, cuando sus restos llegaron junto con la reliquia del sagrado madero. En esta centuria el santuario cuenta

con un insigne fraile benedictino, Beato de Liébana, autor de los Comentarios al Apocalipsis de San Juan que dos siglos más tarde, a caballo del año mil, inspiraron los famosos Beatos Mozárabes que describen en bellísimos códices miniados las escenas del Apocalipsis, plasmando en imágenes entendibles por gente iletrada lo que acaecería con el cambio de milenio.

La Iglesia monacal se construyó en 1256, ya en estilo gótico, destacando la Puerta del Perdón, de estilo románico, que se abre tras los golpes de un martillo cada Año Jubilar, la estatua yacente de madera de Santo Toribio de Astorga, de tradición gótica, y la capilla barroca que alberga los restos de la Cruz de Cristo. Con estos antecedentes cómo no embarcarse en esta singladura entre la tierra y la naturaleza, para arribar a puerto tan extraordinario.

Cruceno, ¡Buen Camino!

Consejos para el Peregrino “Cruceno”

Las etapas de esta guía son orientativas y pensadas para peregrinos a pie. No obstante conviene, a la hora de decidir las etapas, informarse sobre la posibilidad de alojamiento, puesto que éste es limitado fuera de los pueblos más importantes.

El Camino está señalizado en su totalidad con señales direccionales o balizas, por lo que seguirlo no plantea dificultad.

En cuanto a las etapas paralelas al Canal de Castilla, la referencia de las sirgas Izquierda y Derecha, están tomadas en el sentido de la marcha, es decir remontando el curso del Canal hacia Santo Toribio.

Prepárese físicamente e infórmese antes de comenzar el Camino. Ande unos días antes con el mismo calzado que utilizará en el camino y con un peso en la espalda parecido al que va a llevar. Obtenga toda la información posible sobre las rutas, albergues, servicios, etc.

Prepare el equipaje. Sobre todo no olvide su documentación: DNI o pasaporte y tarjeta sanitaria. Lleve un botiquín. Su mochila no debe pesar más del 10% de su peso.

Utilice ropa cómoda adaptada a la época en la que se realice la peregrinación y lleve siempre alguna muda, impermeable de color llamativo, saco de dormir, esterilla y neceser.

Si va a ir en bicicleta, recuerde llevar casco, obligatorio si circula por vías interurbanas, y ropa que lo haga visible. Evite mochilas o peso en la espalda.

Utilice calzado de travesía, flexible y transpirable. Es aconsejable una bota alta que abrace el tobillo para evitar esguinces. Lleve unas chanclas para usar en la ducha y calzado cómodo de recambio para descansar los pies al final de travesía.

Vigile su alimentación para prevenir posibles gastroenteritis.

Beba agua o líquido durante el día, aunque no tengas sed, lleve una cantimplora o beba únicamente de fuentes que indiquen su potabilidad.

Haga estiramientos antes de salir.

Es fundamental el cuidado de los pies.

Respete la señalización, las propiedades privadas, evite molestar a los animales en libertad y cuide los edificios históricos.

Tómese su tiempo y disfrute de su experiencia.

Leyenda de mapas

Las líneas usadas en los mapas de esta guía significan lo siguiente:



Camino Lebaniego
Punto de salida
Punto de llegada



Alternativa en Bicicleta
Punto de salida
Punto de llegada

Los iconos de esta guía significan lo siguiente:

- Distancia (Kms.)
- Tiempo (Horas)
- Desnivel positivo (Metros)
- Desnivel negativo (Metros)
- Alojamiento (Albergue, Hotel, Hostal)
- Alojamiento Rural
- Información Turística
- Restaurante
- Ayuntamiento
- Centro de Salud, Hospital, Farmacia
- Transporte
- Lugar pintoresco, Iglesia, Museo
- Policía, Guardia Civil

El Camino en Bicicleta

El Camino Lebaniego Castellano es una ruta perfecta para realizar en bicicleta, puesto que más del 90% del trazado discurre por pistas y senderos, y el resto por carreteras de poco tráfico.

Dado que se recorren tres zonas diferenciadas éstas nos pueden servir para orientar nuestras etapas.

Una primera por el Canal de Castilla desde Palencia hasta Frómista. La segunda también por el Canal de Castilla hasta Herrera de Pisuerga. La tercera nos llevaría hasta Cervera de Pisuerga por el Camino del Románico y, finalmente desde Cervera hasta Santo Toribio atravesando el Parque Natural de la Montaña Palentina y descendiendo a la Liébana.

Las tres primeras etapas no presentan apenas dificultad, más allá de la que supone la distancia recorrida que llevamos acumulada. Hasta Alar del Rey, los caminos de sirga del Canal de Castilla presentan un firme perfecto para rodar y apenas desnivel, únicamente hay que prestar atención a la señalización cuando hay que cambiar de margen.

Desde Alar a Cervera de Pisuerga el trazado no presenta dificultades técnicas si bien el desnivel acumulado en la etapa es ya considerable. No obstante se debe

extremar la precaución en algunos descensos en los que el firme puede estar suelto, en especial las bajadas hacia Santibañez de Ecla, Villaescusa de Ecla y Cozuelos de Ojeda.

En el descenso hacia Vado hay que tener precaución con un cierre ganadero.

En la etapa de Cervera de Pisuerga a Santo Toribio, además de la dificultad propia del desnivel y longitud, algunos tramos técnicamente complicados, o simplemente no ciclables, por lo que es aconsejable recorrerlos por carretera.

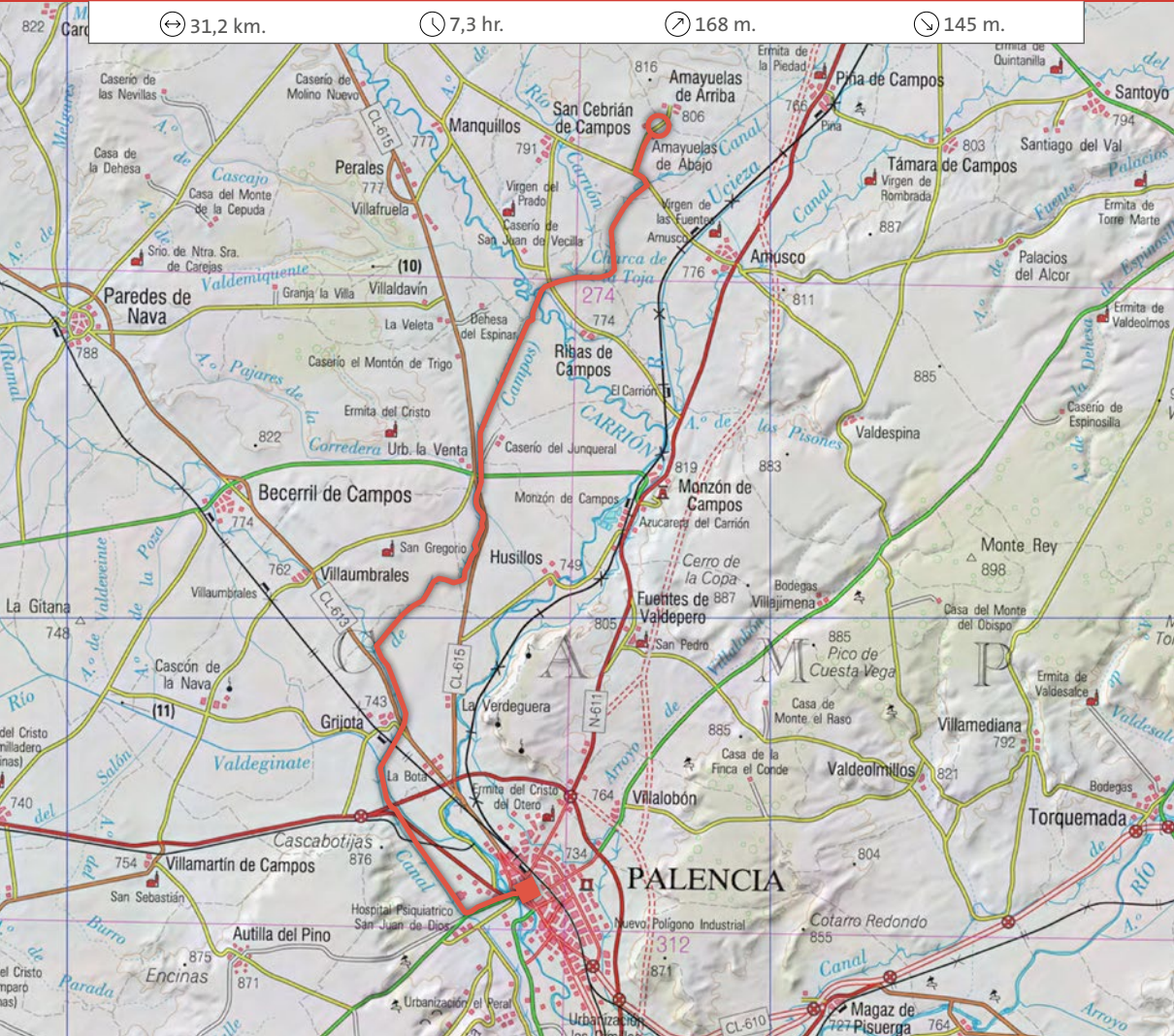
Desde Arbejal nos dirigiremos por la pista que sale hacia el Este hacia la CL627 hasta volver a coger el camino peatonal en Vañes.

Desde San Salvador de Cantamuda es también aconsejable tomar la CL627 hasta el mirador de Piedrasluengas, donde volveremos a tomar la senda peatonal.

Etapa	↔ kms.	↗ m.	↘ m.
Palencia – Frómista	45,50	288	245
Frómista – Herrera	48,10	310	265
Herrera – Cervera (por Alar – Santibañez de Ecla – Perazancas)	51,80	1109	937
Cervera – Santo Toribio	70,00	2421	2939
Total	215,40	4128	4386

Palencia – Frómista	45,50	288	245
Frómista – Herrera	48,10	310	265
Herrera – Cervera (por Alar – San Andrés – Perazancas)	54,60	1105	933
Cervera – Santo Toribio	70,00	2421	2939
Total	218,20	4124	4382

De Palencia a Calahorra de Ribas / Amayuelas de Abajo



“El primer paso es siempre el más costoso, también el más ilusionante”.

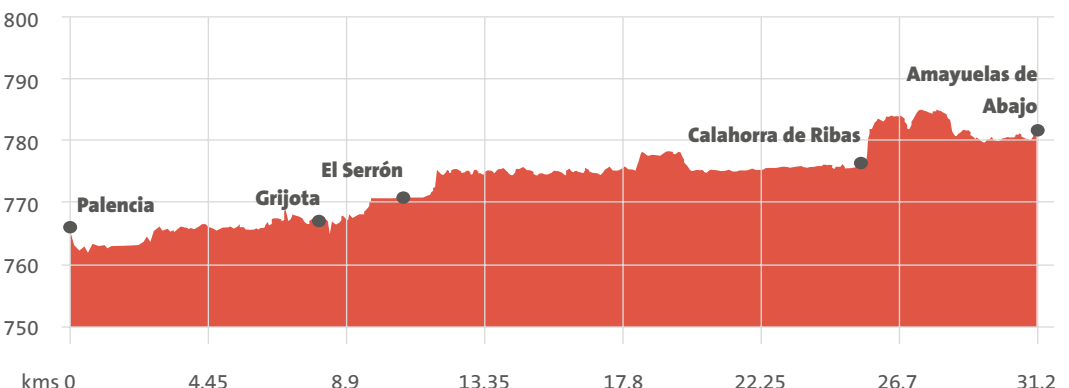
Tras visitar la Catedral de Palencia y tal vez la Ermita de Santo Toribio, el caminante se encuentra junto a la dársena palentina, Km. 0 del Camino Lebaniego que ahora inicia, primero por las sirgas del Canal de Castilla hasta su nacimiento en Alar del Rey, bordeando el fluir sosegado de sus aguas, convertidas en cascada en las numerosas esclusas de esta insigne obra de la ingeniería española de los siglos XVIII y XIX.


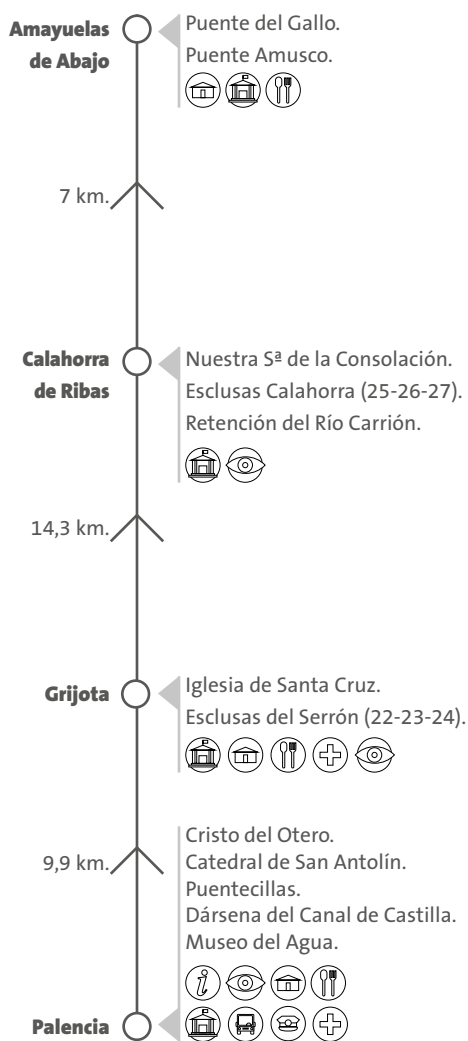
A partir de la dársena, el Camino lo bordeará por su margen derecha cerca de Grijota, y ya aguas arriba, por la izquierda, hasta alcanzar El Serrón, lugar donde se encuentra la secuencia que forman las esclusas 25, 26 y 27, y desde donde parte el Ramal de Campos del

Canal de Castilla hacia la dársena de Medina de Rioseco. Superado este lugar transitamos por la margen derecha hasta el final de etapa en Calahorra de Ribas, lugar donde un monolito nos recuerda el inicio de las obras del Canal, el 16 de Julio de 1753.

Appreciaremos en toda su magnitud el cruce del Canal con el río Carrión y el conjunto de las esclusas 22, 23 y 24, de Calahorra de Ribas, una maravilla más de este rosario líquido por el que transitamos.

Para encontrar lugar donde pernoctar el peregrino deberá de avanzar unos 5 kms. hasta el Puente de Amusco y desviarse otros 2 kms., primero por la carretera P-983 que cruza el puente y después por la PP-9831, para encontrarse en Amayuelas de Abajo con los servicios para descansar de esta primera escala del Camino Lebaniego.





Clara Ausín.

Palencia

AYUNTAMIENTO

Pza. Mayor, 1. Tel. 979 718 100 www.aytopalencia.es

DIPUTACIÓN PROVINCIAL

C/ Burgos, 1. Tel. 979 715 100
www.diputaciondepalencia.es

JUNTA DE CASTILLA Y LEÓN

Avda. de Casado del Alisal, 27. Tel. 979 71 55 00

OFICINA DE TURISMO

C/ Mayor, 31. Tel. 979 706 523 www.palenciaturismo.es

RADIOTAXI

Pza. San Lázaro, s/n. Tel. 979 720 016

ALOJAMIENTOS Y RESTAURANTES

www.palenciaturismo.es

Grijota

AYUNTAMIENTO

Tel. 979 767 013 www.grijota.es

RESTAURANTES

LA ALCAZABA Paseo del Canal de Castilla, 2. Tel. 979 767 105
www.laalcazaba.es

GRIJOTA GOLF Urb. Ciudad del Golf. Ctra.CL-613, s/n.

Tel. 979 767 361 restaurantegrijotagolf.com

EMPRESAS DE OCIO Y TIEMPO LIBRE

GRIJOTA GOLF Urb. Ciudad del Golf. Ctra. CL-613, s/n.

Tel. 979 980 021

Ribas de Campos

AYUNTAMIENTO

Tel. 979 808 450 www.ribasdecampos.es

INFORMACIÓN TURÍSTICA

C.I.T. Bajo Carrión y Ucieza. Pza. de la Concordia, 6.
Tel. 629 008 480

Amayuelas de Abajo

AYUNTAMIENTO (San Cebrián de Campos)

Tel. 979 154 104 www.sancebriandecampos.es

RESTAURANTE-ALBERGUE

EL PATIO DE AMAYUELAS Pza. de la Iglesia, 6-9.

Tel. 656 309 855 elpatiodeamayuelas@hotmail.com

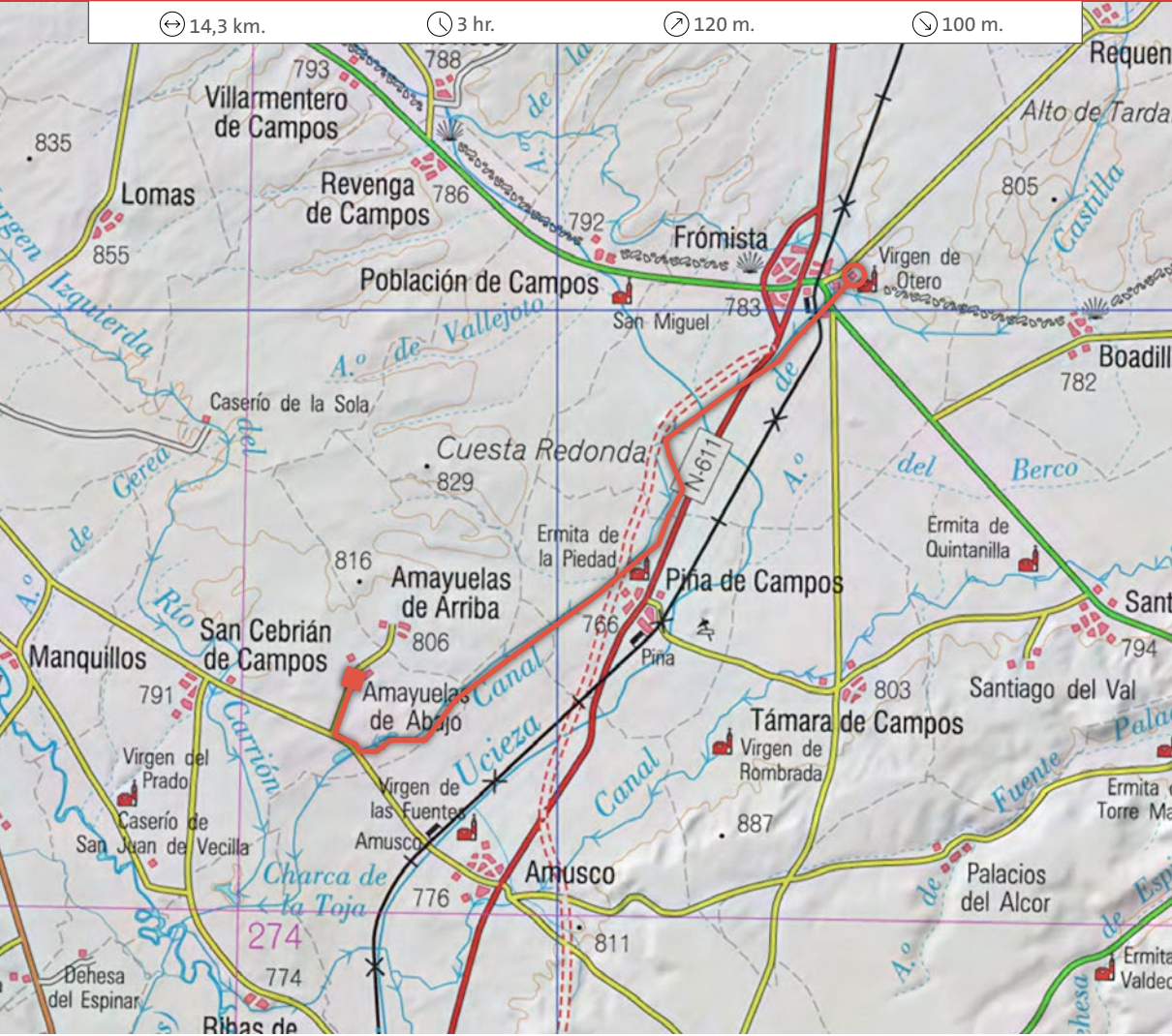
De Amayuelas de Abajo a Frómista

↔ 14,3 km.

🕒 3 hr.

📏 120 m.

📏 100 m.



Al iniciar la jornada, liberados de la fatiga del primer día, el cuerpo y ánimo reposados, regresamos al Canal de Castilla por el mismo trayecto por el que llegamos a Amayuelas.

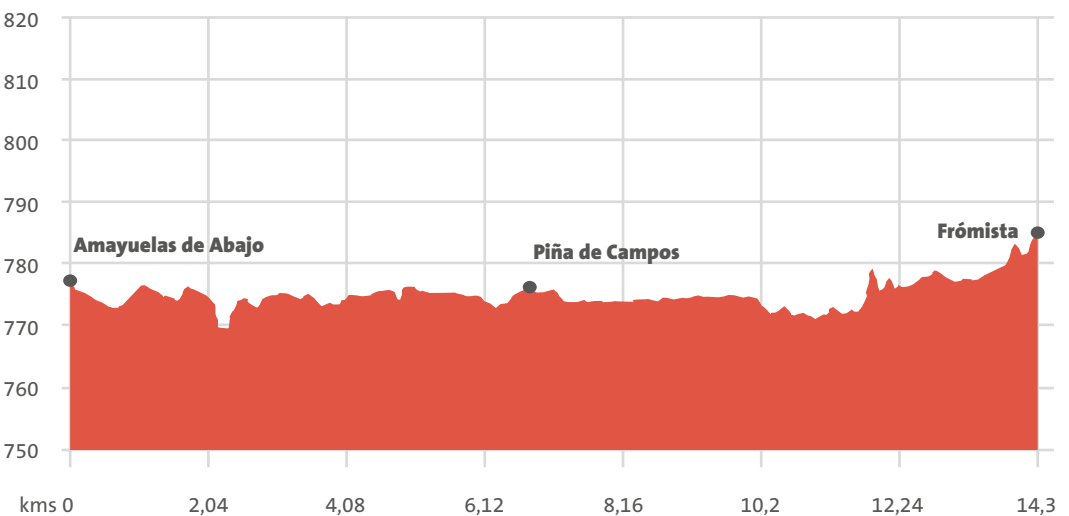
Ya con los pasos nuevamente orientados al norte, siempre por la sirga derecha, pondremos rumbo a Frómista donde nos cruzaremos con los peregrinos que van a Santiago por el Camino Francés.

A partir de aquí los campos cerealistas dejan que el crucero pueda observar en lontananza templos de proporciones catedralicias alzándose sobre minúsculos caseríos. San Pedro en Amusco, San Juan en Santoyo o

San Hipólito en Támara y casi tocar la recia torre de San Miguel de Piña de Campos. No se trata de un espejismo, son los frutos renacentistas del comercio de la lana con Flandes que por entonces enriqueció estas tierras.

Y apenas sin darnos cuenta estaremos ya en Frómista, donde entraremos por otra perla de la ingeniería ilustrada, el cuádruple salto de las esclusas 17, 18, 19 y 20, donde Canal de Castilla y Camino Lebaniego se cruzan con la gran ruta de peregrinación de Europa: el Camino Francés a Santiago.

Si la etapa se nos hace corta podemos continuar otros 6 km. hasta Boadilla del Camino.





Manuel Brágmio

Piña de Campos

AYUNTAMIENTO

Pza. del Arco, 1. Tel. 979 153 016 pinadecampos.es

ALOJAMIENTOS RURALES

EL ARRABAL CRa*** C/ Arrabal, 47. Tel. 979 153 068 / 676 373 779

RESTAURANTES

HOSTERÍA DE SAN MIGUEL Avda. del Arrabal, 31-33. Tel. 979 153 063
www.hosteriadesanmiguel.com

Frómista

AYUNTAMIENTO

Pza. de Tuy, s/n. Tel. 979 810 001 www.fromista.es

INFORMACIÓN TURÍSTICA

C.I.T. DE FRÓMISTA Avda. del Ingeniero Rivera, s/n.
Tel. 979 810 180 citfromista@yahoo.es

OFICINA MUNICIPAL DE TURISMO

CASA DEL ESCLUSERO Ctra. de Astudillo, s/n.
Tel. 979 810 128 / 672 146 994 turismo@fromista.com

ASOCIACIÓN ADECO-CANAL DE CASTILLA

Pza. de Tuy, 11. Tel. 979 810 763

ALOJAMIENTOS

HOTEL SAN MARTÍN HR* Pza. San Martín, 7. Tel. 979 810 000
www.hotelsanmartin.es

HOSTAL CAMINO DE SANTIAGO HS* C/ Francesa, 26. Tel. 979 810 053
www.hostalcaminodesantiago.es

HOSTAL SAN PEDRO HSR* Avda. del Ejército Español, 8.
Tel. 979 810 016 www.hostalsanpedrofromista.com

PENSIÓN VÍA LÁCTEA C/ Carremonzón, 2. Tel. 979 810 282
www.pensionlavalactea.com

ALOJAMIENTOS RURALES

SERVARIAS CRa*** C/ Magistral Aguado, 14. Tel. 626 959 079
www.casaruralserviarias.com

ANTONIO Y MARCELINO CRa*** C/ Magistral Aguado, 14.
Tel. 626 959 079 www.casaruralserviarias.com

SAN TELMO HR** C/ Martín Veña, 8. Tel. 979 811 028
www.turismofromista.com

ALBERGUES

BETANIA Avda. del Ejército Español, 26 1ºB. Tel. 638 846 043

CANAL DE CASTILLA C/ La Estación, 2. Tel. 979 810 193

ALBERGUE MUNICIPAL DE PEREGRINOS

C/ Hospital s/n. Tel. 979 811 089

ESTRELLA DEL CAMINO

Avda. del Ejército Español, s/n. Tel. 979 810 053

RESTAURANTES

HOSTERÍA LOS PALMEROS Pza. San Telmo, 4. Tel. 979 810 067
www.hosteriadelospalmeros.com

ASADOR VILLA DE FRÓMISTA Avda. del Ejército Español, 22.
Tel. 979 810 409 www.villadefromista.es

HOSTAL EL APÓSTOL Avda. del Ejército Español, 5. Tel. 979 810 255
www.elapostol.com

VAN-DOS Avda. del Ingeniero Rivera, 10. Tel. 979 810 861

MESÓN INFANTA DE CASTILLA C/ La Estación, 2. Tel. 979 810 193
www.mesoninfantacastilla.es

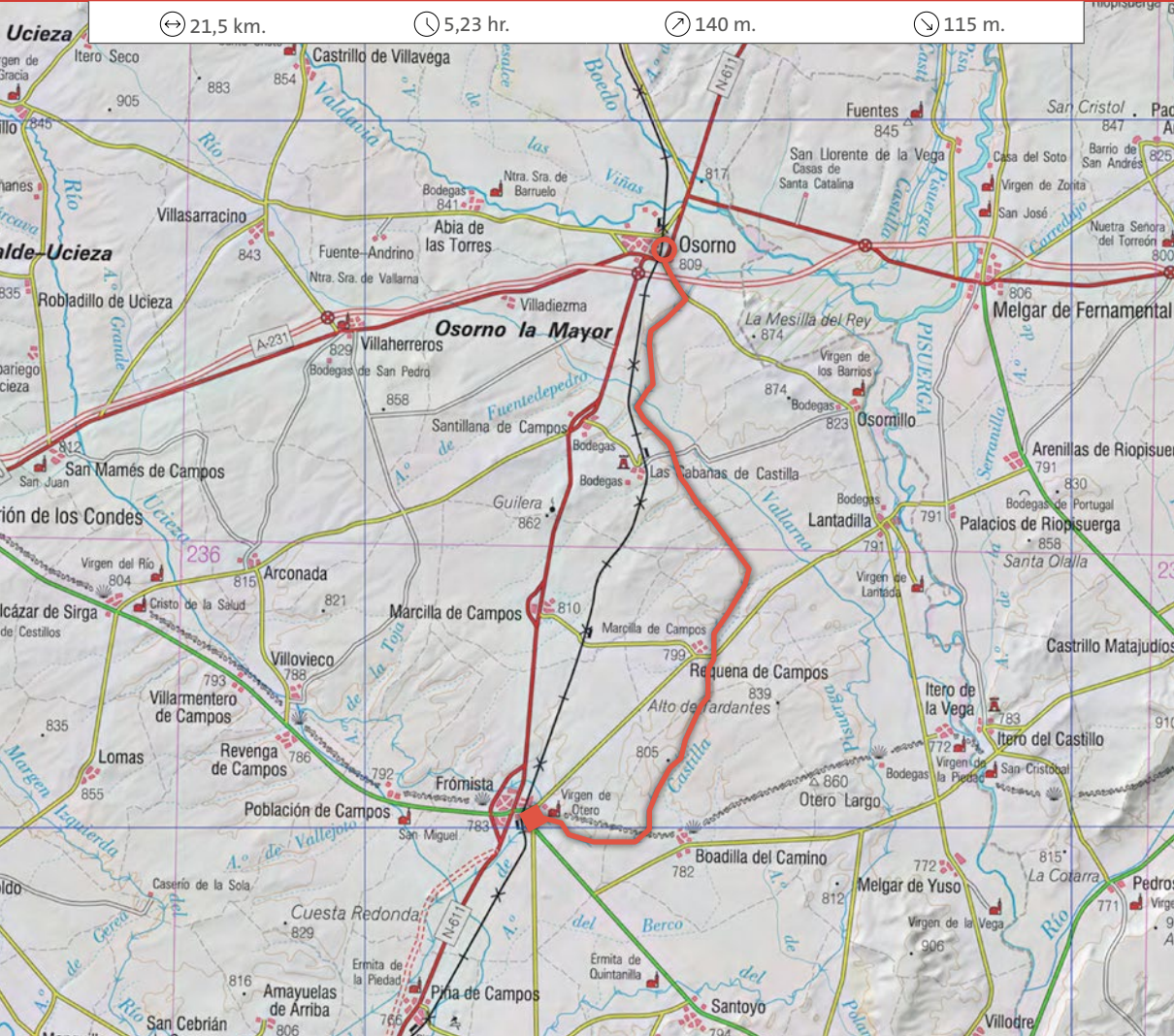
BODEGA ZARZAVILLA Avda. del Ingeniero Rivera, 1. Tel. 979 810 859
www.bodegazarzavilla.com

EL JARDÍN MEETING POINT C/ Francesa, 31. Tel. 630 224 369

TAXIS

C/ Arquitecto Aníbal, 8. Tel. 979 810 079

De Frómista a Osorno la Mayor

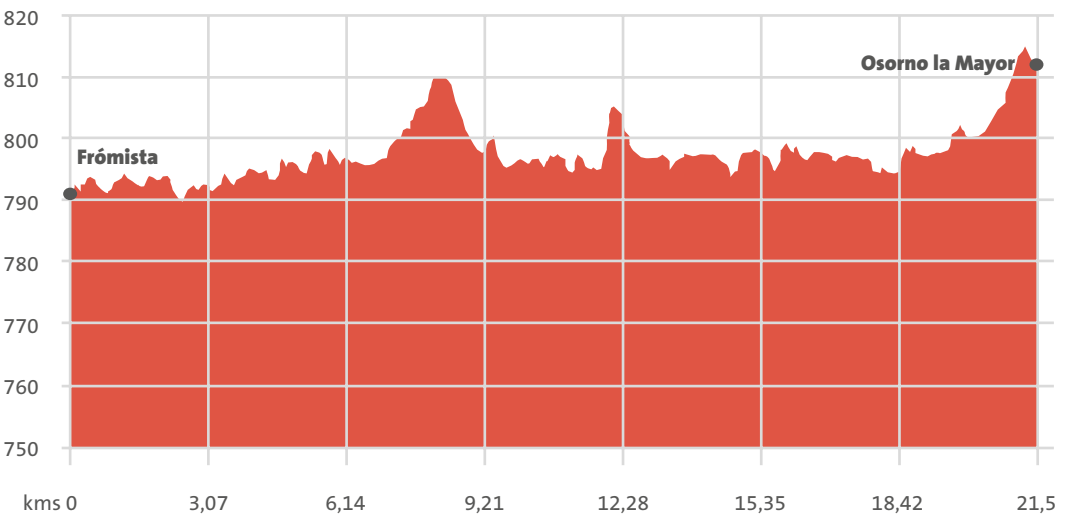



Nos encontramos en la Villa del Milagro, localidad con un rico patrimonio cultural en el que destaca la Iglesia Románica de San Martín, uno de los iconos del Camino Francés.

Desde la cuesta que corona el espectacular conjunto de esclusas damos ánimo a nuestros pies para reiniciar la marcha, siempre por la margen derecha del Canal, y lo hacemos en un tramo muy especial en el que nos cruzaremos con los peregrinos a Santiago de Compostela, pues coinciden hasta la intersección a Boadilla, el Canal de Castilla, camino de la razón y el Camino de Santiago, camino de la fe.

Pero el nuestro hacia la cántabra Liébana continúa al norte, ahora por un paisaje algo más árido, amenizado sin embargo por la proximidad del agua, la contemplación de alguna localidad próxima como Requena de Campos y los frecuentes puentes y acueductos que permiten el fluir de los arroyos bajo el cauce del Canal.

Con tan entretenido ánimo observador, el caminante habrá llegado al final del tramo, en el puente de la carretera PP-4311 y por ella, tras una corta andadura de poco más de un kilómetro, estará en Osorno la Mayor, parada y fonda de la etapa.





Boadilla del Camino

AYUNTAMIENTO:

Tel. 979 810 390 www.boadilladelcamino.es

ALBERGUES:

EN EL CAMINO C/ Francos, 3. Tel. 979 810 284 / 619 105 168
www.boadilladelcamino.com

TITAS C/ Mayor, 7. Tel. 691 869 735 www.alberguetitas.com

Requena de Campos

AYUNTAMIENTO

Tel. 979 810 266 www.requenadecampos.es

ALOJAMIENTO RURAL

NI CUATRO GATOS CR*** C/ Baltasar González, 6.

Tel. 979 810 308

Osorno La Mayor

AYUNTAMIENTO

Tel. 979 817 001 www.osorno.es

ALOJAMIENTOS

HOTEL TIERRA DE CAMPOS H** C/ De la Fuente, 1. Tel. 979 817 216
www.hoteltierradecampos.com

HOSTAL LOS CHOPOS HS* Ctra. N-611. Km 59. Tel. 979 817 320
www.arealoschopososorno.es

RESTAURANTES

HOTEL TIERRA DE CAMPOS C/ De la Fuente. Tel. 979 817 216
www.hoteltierradecampos.com

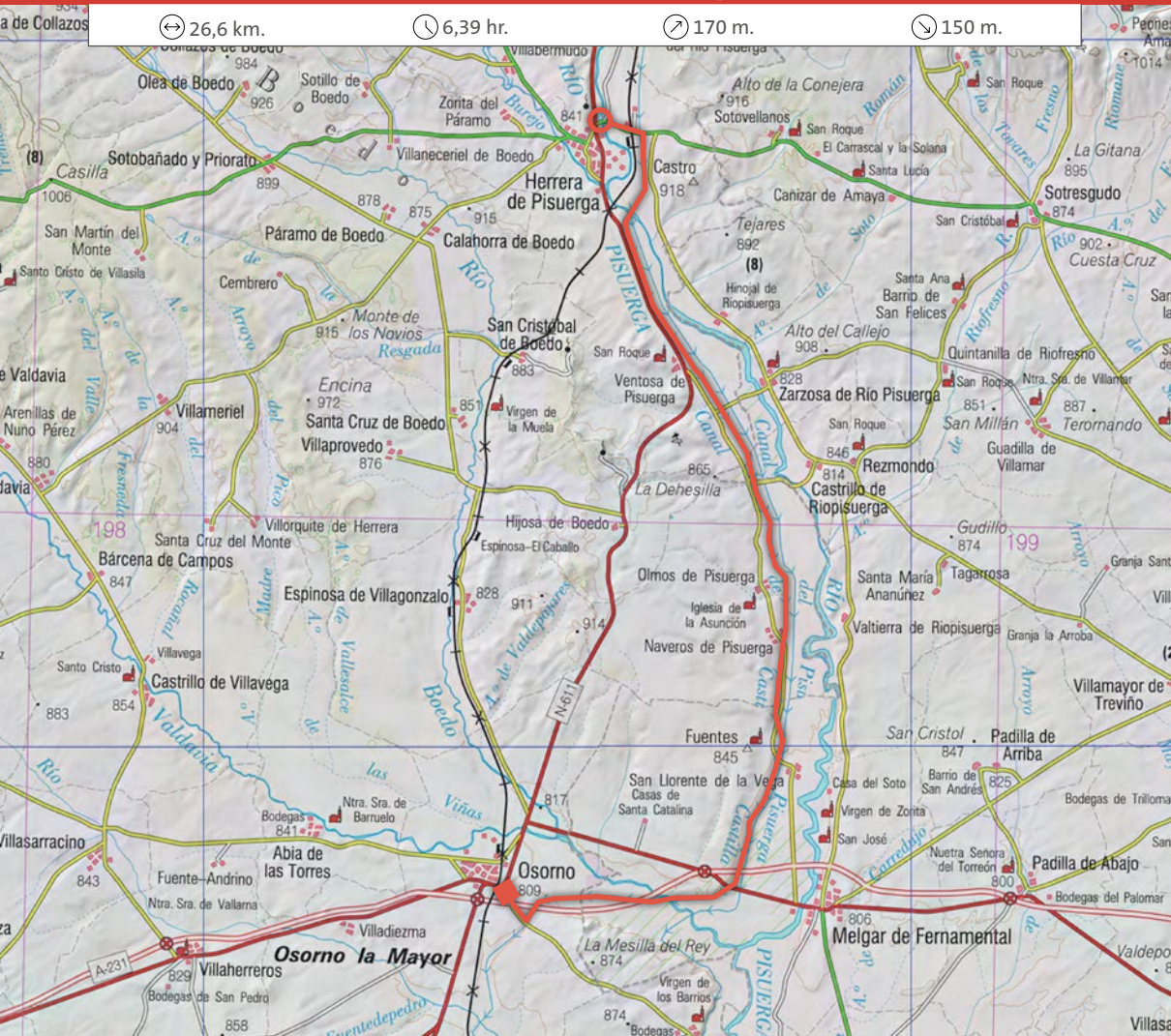
HOSTAL LOS CHOPOS I Ctra. N-611-Santander, Km 59.
Tel. 979 817 320

PLAZA Concentración Parcelaria. Tel. 979 817 033

TAXI

MERCEDES MIGUEL C/ Delicias, 8. Tel. 979 150 013

De Osorno La Mayor a Herrera de Pisuerga



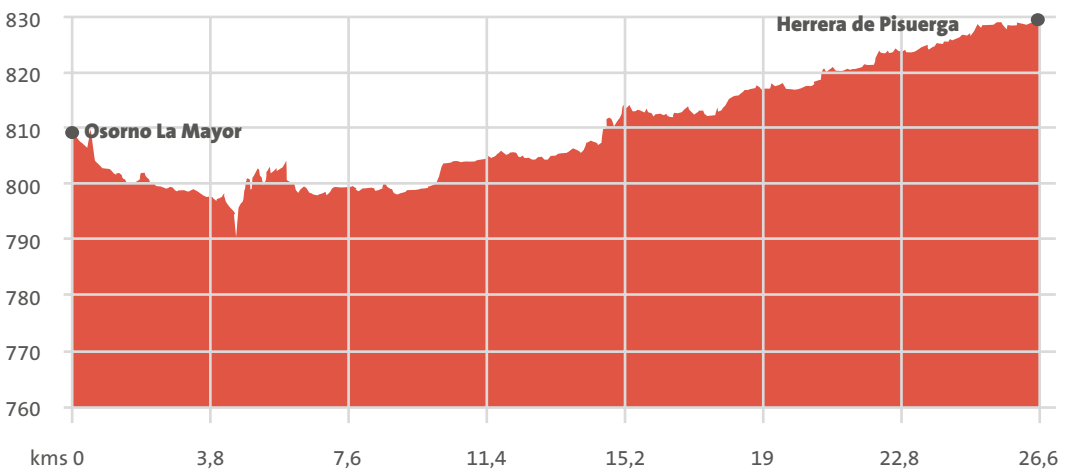
Tras pernoctar en Osorno volvemos al Camino en el mismo lugar donde lo abandonamos ayer y de nuevo rumbo al norte por la sirga derecha, para avanzar sobre un tramo jalonado de obras canaleras que nos mantendrán ocupados y ralentizarán nuestro diario trasiego.

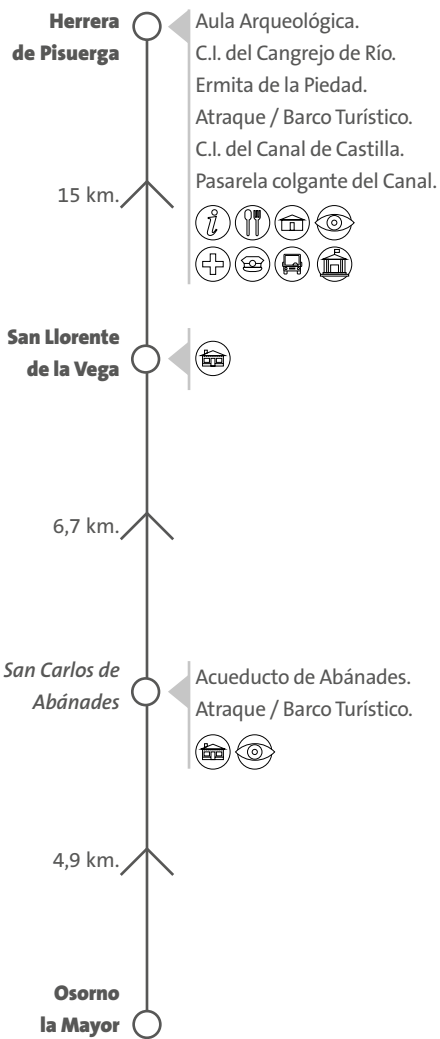
La primera sorpresa del cruceno será el magnífico acueducto de Abánades, el más largo de todo el Canal, que vuela sobre el río Valdavia. No lejos, también en las tierras burgalesas de Melgar de Fernamental, el amarre del barco “San Carlos de Abánades” nos invitará a una relajada singladura. Junto al amarre encontraremos también un antiguo almacén del Canal reconvertido en hotel rural.

A partir de aquí hay que estar atentos, pues en la esclusa 14 debemos cruzar a la sirga de la izquierda, hasta la esclusa 13, donde regresaremos a la margen derecha.

Pero no será la última sorpresa de este tramo, pues pasadas las esclusas de Naveros y Olmos de Pisuerga llegaremos a la magnífica obra de sillería de la Retención de San Andrés y cruzando sobre ella a la Presa del Rey en su confluencia con el río Pisuerga.

Un punto excepcional donde coinciden el atraque del barco Marqués de la Ensenada, el Centro de Interpretación y una reciente Pasarela que nos permite alcanzar cómodamente el cruce del río y canal. Pero ahora toca descansar en la acogedora localidad de Herrera de Pisuerga donde llegaremos por varios caminos bien señalizados. Si tenemos suerte con los horarios podremos navegar hasta la esclusa 6, desde donde parte un camino hacia Herrera. También podemos continuar por el Canal hasta el cruce con la P-627 y seguir por ésta 1,5 kms hasta Herrera.





San Carlos de Abánades (Melgar de Fernamental)

ALOJAMIENTO Y RESTAURANTE

CARRECALZADA H** Embarcadero de Carrecalzada s/n.
Tel. 609 450 405

San Llorente de la Vega

ALOJAMIENTO RURAL

EL SAUCE C/ Camino del Calvario. Tel. 947 372 259

Herrera de Pisuergra

AYUNTAMIENTO

Tel. 979 130 000 www.herreradepisuergra.es

INFORMACIÓN TURÍSTICA

C.I.T. Y OFICINA DE TURISMO. Paseo de Santa Ana, 1.
Tel. 979 140 096 www.herreradepisuergra.org

AULA DE ARQUEOLOGÍA

Recinto Estación de Autobuses. Tel. 666 589 865

CENTRO DE INTERPRETACIÓN DEL CANAL DE CASTILLA

Ctra. N-611 Km. 78,8. Tel. 664 201 415

PASEOS BARCO TURÍSTICO MARQUÉS DE LA ENSENADA

Tel. 664 201 415

CASA DEL CANGREJO DE RÍO El Parque, C/ Luis Salvador s/n.

Tel. 676 210 231

TURISMO ACTIVO

Centro Deportivo y de Ocio Natural

Avda. Eusebio Salvador, 39 - 1º. Tel. 645 885 566

ALOJAMIENTOS

HOSTAL LA PIEDAD HSR** Avda. Eusebio Salvador, 88.

Tel. 979 130 192

PENSIÓN RIGON Avda. Eusebio Salvador, 3. Tel. 979 130 168

ALOJAMIENTO RURAL

LA CUARTA CR*** C/ Cuarta Esclusa Canal de Castilla

Tel. 620521810 / 979730298

ALBERGUES

EL ALBERGUE DE HERRERA Avda. Eusebio Salvador, 59.

Tel. 658892042 www.elalberguedeherrera.com

RESTAURANTES

ASADOR EL ROBLE C/ Luis González Alonso, s/n.

Tel. 979 140 260

LA PIEDAD C/ Eusebio Salvador, 88. Tel. 979 130 192

EL RIGÓN C/ Eusebio Salvador, 3. Tel. 979 130 168

PISUERGA Avda. Eusebio Salvador, 17. Tel. 979 130 155

MESÓN LA CAZUELA C/ Traslaparra, 15. Tel. 979 130 344

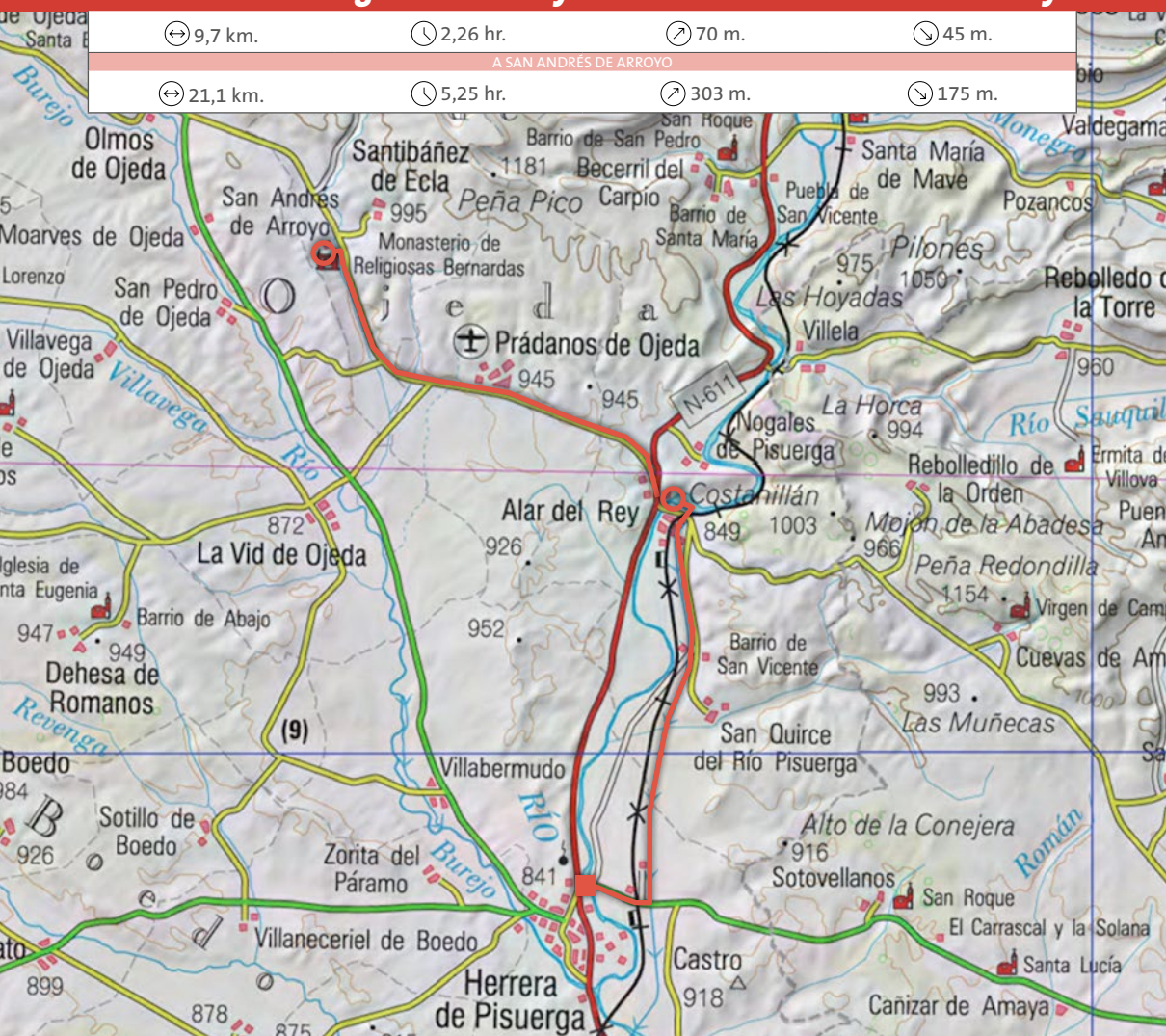
TAXIS

TAXIS JESÚS ÁNGEL DIEZ Tel. 609 841 313

TAXIS Y GRÚAS FITO C/ José Corral, 4.

Tel. 979 130 270 / 639 760 026

De Herrera de Pisuergra a Alar del Rey o Monasterio de San Andrés de Arroyo



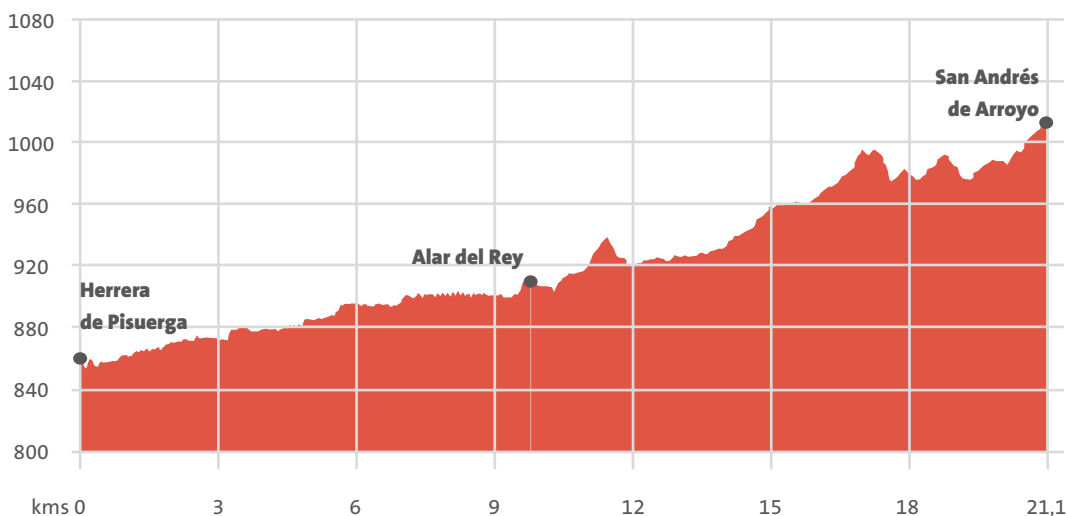
Como el recorrido del día será corto, qué mejor que aprovechar para solazarnos con el inicio y el final de la etapa. La última por el Canal de Castilla en nuestro Camino Lebaniego Castellano.


Recomendamos volver a la Presa del Rey y visitar el Centro de Interpretación del Canal donde se explica el origen, las obras y los avatares de este singular fruto de la ingeniería española, y luego subirnos al Marqués de la Ensenada para vivir la inolvidable experiencia de remontar la esclusa nº 6 como lo hicieron las antiguas barcazas de transporte.

Vueltos al inicio cruzaremos la esbelta pasarela de acero y madera para continuar la etapa siempre por la margen

izquierda y tras la esclusa del Barrio de San Vicente, el corazón se acelera cuando atisbamos los casetones de la primera retención. Antes de llegar el caminante podrá contemplar lugares como la gran Dársena de Alar, los sombríos Calabozos donde encerraban a los presos forzados que en su día construyeron buena parte del Canal. Pero la etapa termina en un entorno natural mucho más apacible, donde un monolito nos indica el nacimiento de este hijo del Pisuergra. Toca descansar, estamos en Alar.

Aquellos que prefieran alargar la etapa pueden continuar hasta San Andrés de Arroyo, donde podrán alojarse en la Hospedería del Monasterio, si bien conviene asegurarse de que hay plazas disponibles.





San Quirce del Río Pisuergra

ALOJAMIENTO RURAL
 BRAVO II CRA*** C/ La Redonda, s/n. Tel. 646 566 720

Alar del Rey

AYUNTAMIENTO
 Tel. 979 133 001 www.alardelrey.es

INFORMACIÓN TURÍSTICA
 C.I.T. – OFICINA DE TURISMO DEL CANAL C/ Casa del Canal, s/n.
 Tel. 609 449 168

TURISMO ACTIVO
 VILLALOBOS TURISMO ACTIVO Pza. Pablo Guaza, 1.
 Tel. 617 741 832

ALOJAMIENTO / RESTAURANTE
 PENSIÓN LA CUEVA C/ Conde Vallellano, 6. Tel. 979 133 066

TAXIS
 Ángel M.l Jimeno C/ Arroyuelo, 15 – Nogales de Pisuergra. Tel. 979 133 155

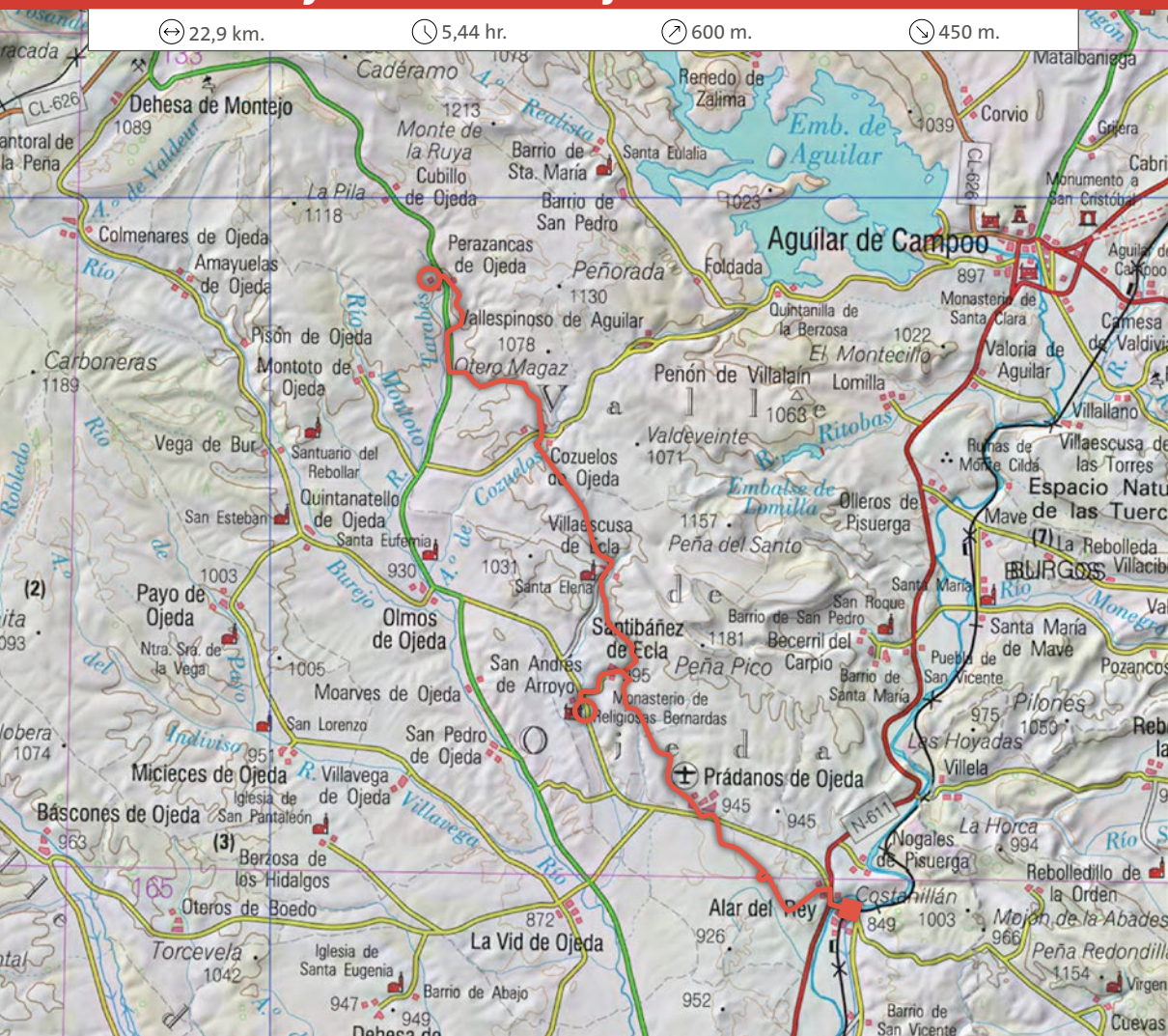
De Alar del Rey a Perazancas de Ojeda

↔ 22,9 km.

⌚ 5,44 hr.

⬆️ 600 m.

⬇️ 450 m.



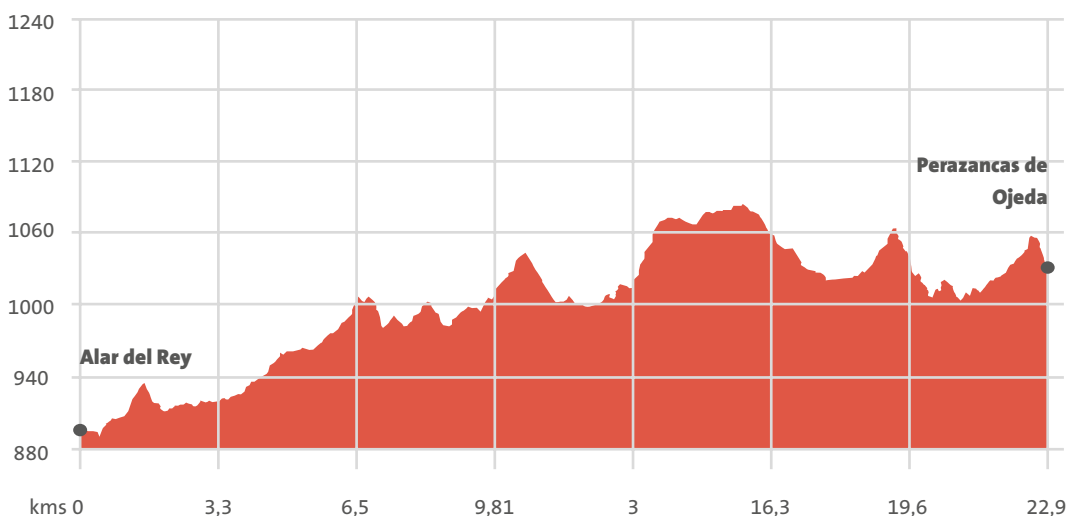
Recordando sensaciones vividas a orillas del Canal, el crucero iniciará la etapa en la dársena alarense, donde años atrás se cargaba el carbón de cock, por cuya ruta transitará en un principio el Camino Lebaniego.

Perdido el líquido “hilo de Ariadna” que hasta ahora nos guiaba, el caminante habrá de estar atento a las indicaciones, pues saliendo de Alar por el Puente las Monjas, marchará entre cultivos por un camino agrícola que cruza bajo la A-67, hacia Prádanos de Ojeda.

Tras esta población el recorrido se adentra en suaves colinas pobladas de pinos, encinas y campos de cultivo, hasta la localidad de Santibáñez de Ecla donde el Camino

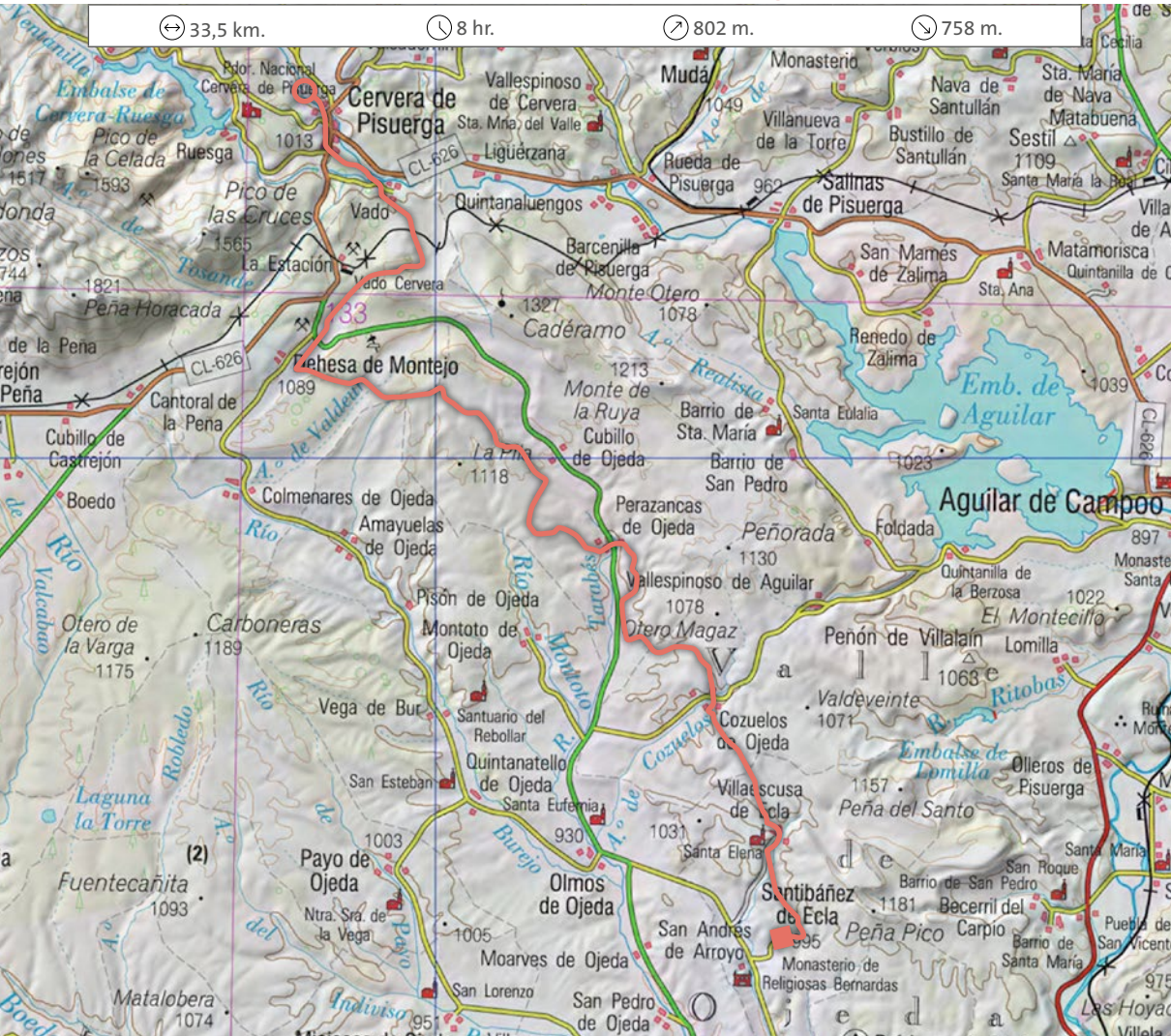
penetra en un dédalo de pequeños barrancos. Desde aquí vale la pena desviarse 1 km hasta los sólidos y afamados muros románicos del secular Monasterio de San Andrés de Arroyo, cenobio de clausura que data del año 1181 y donde existe la posibilidad de pernoctar, si bien se aconseja consultar antes.

De regreso al camino alcanzamos las afueras del pequeño pueblo de Villaescusa de Ecla y nos dirigimos a Cozuelos de Ojeda, para continuar por el Camino Románico hasta Perazancas justo a tiempo de descansar.



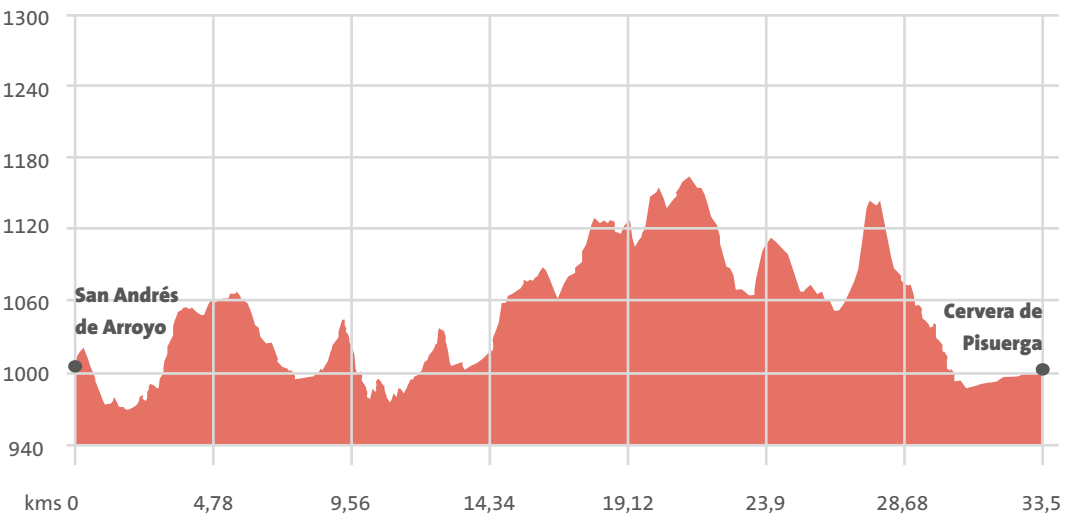
6ª ETAPA desde SAN ANDRÉS DE ARROYO El Camino Románico

De San Andrés de Arroyo a Cervera de Pisuerga



↔ 33,5 km. ⌚ 8 hr. ⚖ 802 m. ⚡ 758 m.

Si la noche anterior pernoctamos en San Andrés de Arroyo ya hemos realizado parte de esta 6ª etapa, con lo que hoy podemos realizar lo que nos falta de ésta y la siguiente etapa, la 7ª, hasta Cervera de Pisuerga, donde encontraremos variada oferta de alojamientos. Tenemos por delante una etapa de 33,5 km pero nos habremos ahorrado la etapa 7ª.





Prádanos de Ojeda

AYUNTAMIENTO

Tel. 979 133 362 www.pradanosdeojeda.es

ALOJAMIENTO RURAL / RESTAURANTE

FUENTE DEL VAL HR** C/ Solana, 22. Tel. 979 133 909

Santibáñez de Ecla

AYUNTAMIENTO

Tel. 979 142 015 www.santibanezdeeclea.es

ALOJAMIENTO RURAL

CASA ICO CRa*** C/ Real, 9. Tel. 627 634 300

CASA ICO II CRa*** C/ Real, 9. Tel. 627 634 300

San Andrés de Arroyo

HOSPEDERÍA

MONASTERIO DE SAN ANDRÉS DE ARROYO. C/ Real, s/n

Tel. 979 142 003 www.sanandresdearroyo.es

Villaescusa de Ecla

AYUNTAMIENTO

Tel. 979 142 015 www.santibanezdeeclea.es

Perazancas de Ojeda

AYUNTAMIENTO

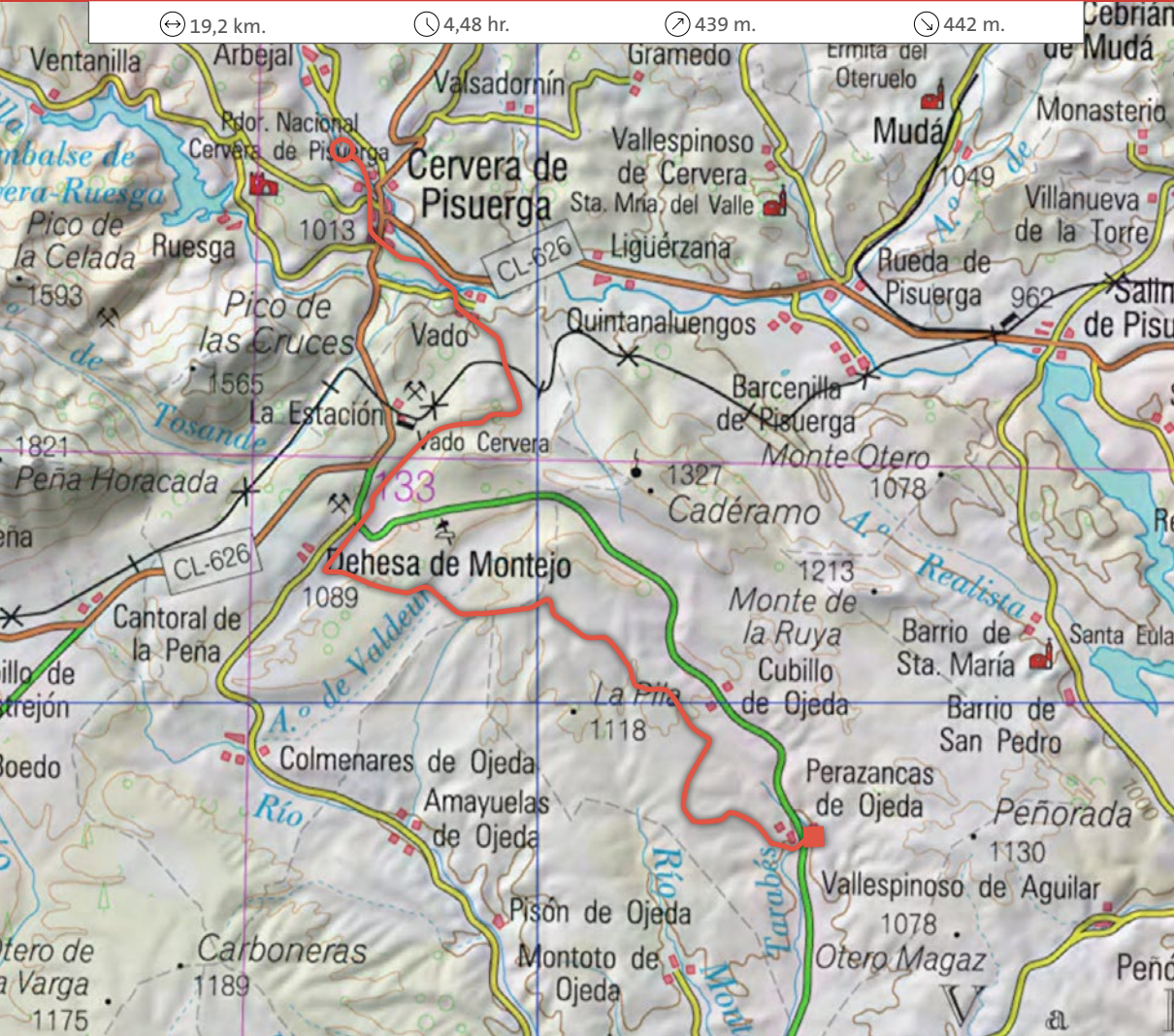
Tel. 979 870 002 www.cerveradepisuerga.es

ALOJAMIENTO

CASA CUBILLO CRa*** C/ La Carretera, 12.

Tel. 979 877 432 / 608 439 439

De Perazancas de Ojeda a Cervera de Pisuerga

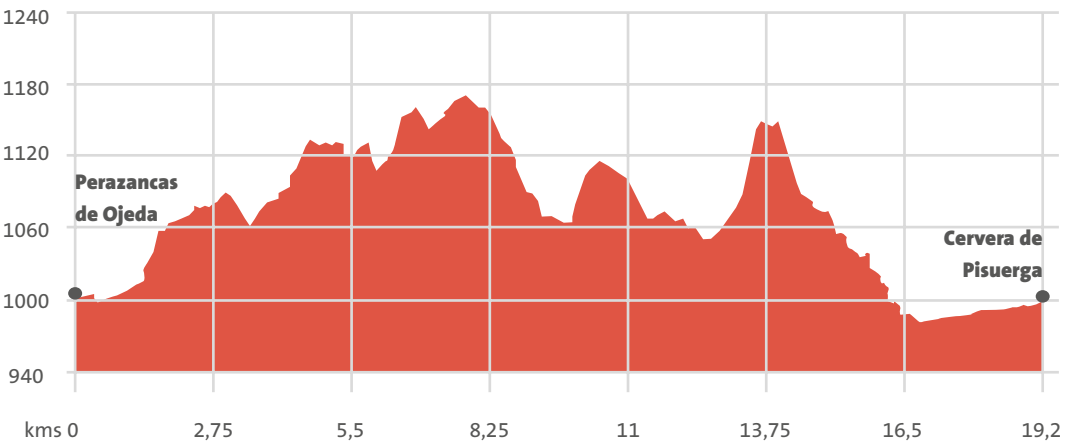



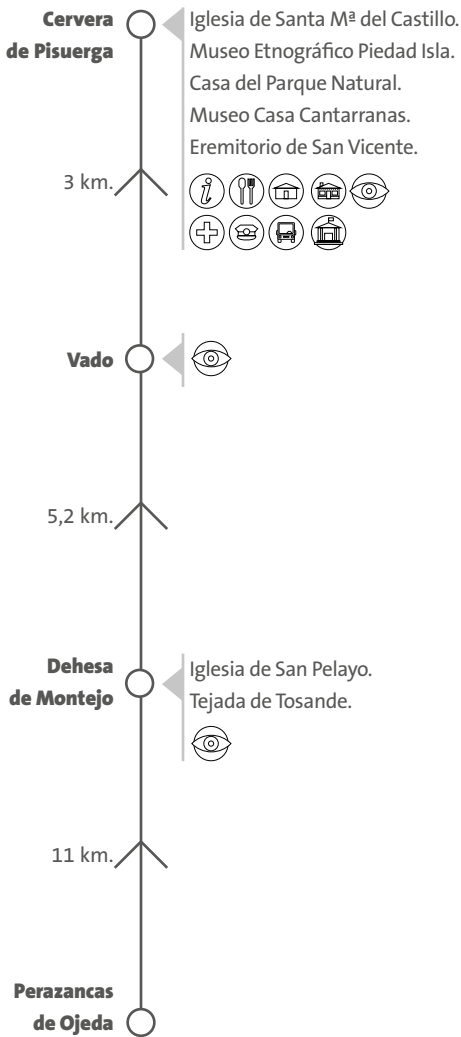
Si hemos pernoctado en San Andrés de Arroyo el recorrido de esta etapa estará incorporado en la sexta. En cualquier caso, descansado el cuerpo, en lugar sagrado o en sitio rural, tras observar la románica ermita de San Pelayo, de paso a Perazancas el cruceno podrá tomar las aguas en la Fuente de los Tres Caños, donde se otea el campanario de la Iglesia de la Asunción, y retomar la ruta a Santo Toribio de Liébana por el llamado “Camino Viejo” a Dehesa de Montejo desde el que disfrutaremos de espectaculares vistas a las cumbres de la Montaña Palentina.

Por él, la marcha que transcurre durante diez kilómetros por parajes montaneros en los que se siente la soledad, ocasión propicia para caminar encontrándonos a nosotros mismos, para recordar los motivos más profundos de nuestra condición de crucenos, ¿en busca de una reliquia?, ¿en busca de un paisaje?, y en cualquier caso en búsqueda de un enriquecimiento personal.

Y así será hasta que en la Peña de Umona, el Camino Lebaniego se reencuentre con el Camino Románico, y por esta doble senda, mitad religiosa mitad cultural descenderemos a Vado donde el Camino nos depara otra sorpresa, el eremitorio rupestre de San Vicente y su necrópolis, fechada entre los siglos VIII y IX.

Después de Vado llegaremos a una de las localidades palentinas con mayor historia y acervo montaños: Cervera, la de las casas blasonadas y las calles porticadas, situada a la vera de un adolescente Pisuerga, donde nos cruzamos con el Camino Olvidado a Santiago de Compostela. De Cervera no podemos irnos sin descubrir el que quizá es su secreto mejor guardado, la majestuosa tabla pintada por Juan de Flandes, la Adoración de los Reyes, en la Iglesia de Santa María del Castillo.





Cervera de Pisuerga

AYUNTAMIENTO

Tel. 979 870 002 www.cerveradepisuerga.eu

INFORMACIÓN TURÍSTICA

OFICINA DE TURISMO C/ Calvo Sotelo, 10. Tel. 979 870 695

CASA DEL PARQUE Parque del Plantío. Tel. 979 870 068

LA CASONA DE CERVERA Gutiérrez de Mier, 1. Tel. 979 870 695

ALOJAMIENTOS

PARADOR DE CERVERA DE PISUERGA H*** Ctra. de Resoba, Km 2,5. Tel. 979 870 075 www.parador.es

HOTEL EL ROBLE HR** Avda. Labradores, 7. Tel. 979 874 429 www.hotelesroble.com

HOTEL ALMIREZ HR** C/ Almirez, 14. Tel. 979 874 432 www.hotel-almirez.es

HOSTAL PINEDA HS** Paseo de Valdegares, 1. Tel. 979 870 390

HOSTAL EL RESBALON HS** Pza. Modesto Lafuente, 2. Tel. 979 870 612 www.hostaleresbalon.es

HOSTAL PACHO HS** C/ Licenciado Fraile de la Hoz, 2. Tel. 979 874 434

ALOJAMIENTO RURAL

CASA GOYETES CRac**** C/ El Valle, 4. Tel. 979 870 568

LAS VACAS CRa**** C/ Primer Camino, s/n. Tel. 979 870 882 www.casalavacas.com

MOLINO DE VALDESGARES HR**** Paseo Valdegares, 36. Tel. 979 871 029 www.molinovaldegares.com

HOTEL RURAL PEÑALABRA. HR**** C/ Labradores, 72. Tel. 979 870 037 / 650 344 858 hotelruralpeñalabra.es

CAMPING

CAMPING FUENTES CARRIONAS C/ Antonio Villanueva. s/n. Tel. 609 322 941 www.campingfuentes carrionas.com

RESTAURANTES

LA GALERÍA Pza. Mayor, 16. Tel. 979 870 234

ASADOR GASOLINA C/ La Pontaneja, 2. Tel. 979 870 648 www.asadorgasolina.es

TAXUS Avda. Antonio Villanueva. Tel. 979 870 424 (R) www.campingfuentes carrionas.com

PEÑALABRA C/ Labradores, 72. Tel. 979 870 037 hotelruralpeñalabra.es

PACHO C/ Licenciado Fraile de la Hoz, 2. Tel. 979 874 434 www.hrpacho.es

PARADOR DE TURISMO DE CERVERA DE PISUERGA Ctra. Resoba, Km. 2,5. Tel. 979 870 075 / 915 166 700 www.parador.es

TURISMO ACTIVO

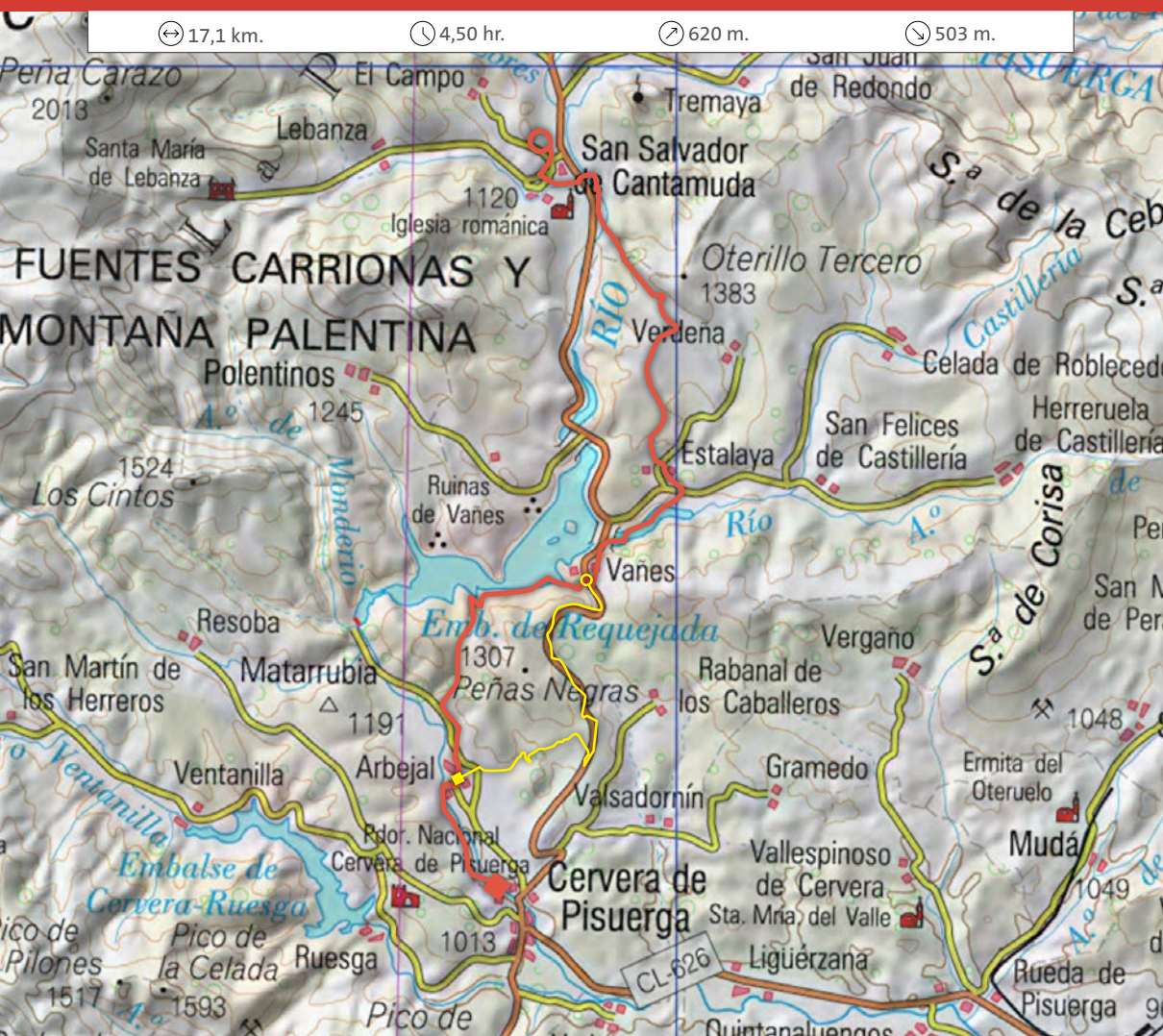
EL ROBLEDAL DEL OSO C/ Subida al Ferial, s/n. Tel. 661 708 081

TAXIS

TAXIS Autos Avelino. Tel. 600 863 084

TAXIS DE MONTAÑA Tel. 979 870 390

De Cervera a San Salvador de Cantamuda



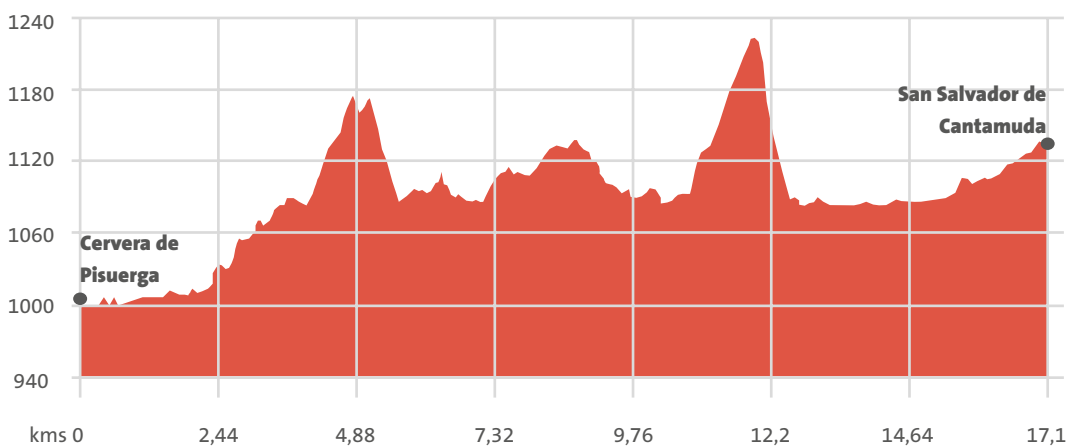
Remontando el Pisuegra nos adentraremos en el Parque Natural de la Montaña Palentina y nuestro respeto a la naturaleza, exquisito en todo el Camino, ha de ser ahora extremado, siguiendo las indicaciones de la señalización del Camino y respetando la flora y fauna que vamos a encontrar. Salimos de Cervera por el Parque de la Bárcena hacia la localidad de Arbejal, nuestro caminar será ahora más lento, pero la verde armonía que nos envuelve hará que apenas notemos el cansancio.

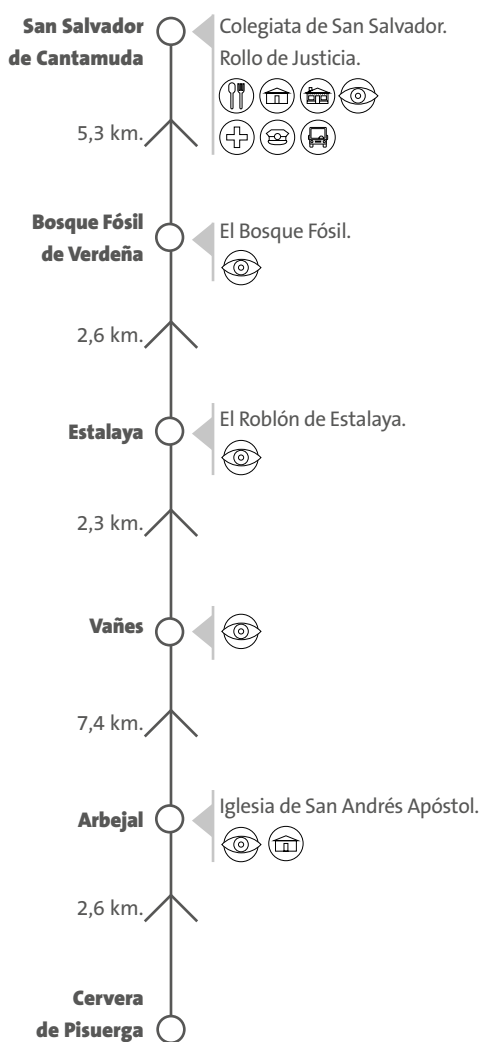
Desde aquí el Camino Lebaniego confluye con otras sendas y veredas cuyos nombres sugieren la presencia de animales como el oso, el ciervo o el lobo. Bordeando el embalse de Requejada llegamos a Vañes.

Si vamos en bicicleta, desde Arbejal tomaremos un desvío señalizado que nos llevará hasta la Carretera CL627, por la

que descenderemos hasta la localidad de Vañes donde retomamos el Camino original. Rodeados por espesos robledales y vigilados por las altas cumbres del Alto Pisuegra llegamos a Estalaya donde tomamos rumbo hacia San Salvador de Cantamuda por un camino que nos ofrece unas vistas espectaculares de la jornada que tenemos por delante. Cruzaremos el Bosque Fósil de Verdeña, un increíble lugar que nos contará cómo estas duras montañas fueron en otro tiempo un bosque costero de helechos arbóreos que fue arrasado por un aumento del nivel del mar.

Entre robles y prados desciende el peregrino hacia el corazón del Valle de la Pernia, San Salvador de Cantamuda, decorada con el telón de fondo de su Colegiata, que los canteros del siglo XII convirtieron en modelo de proporciones románicas, no lejos del lugar donde ya en el siglo X, los mozárabes, erigieron el germen de una famosa abadía, la de Lebanza.





Arbejal

AYUNTAMIENTO

Tel. 979 870 002 www.cerveradepisuerga.es

ALBERGUE

ALBERGUE JUVENIL ARBEJAL Ctra. Arbejal, s/n.

Tel. 985 464 361 / 984 106 090

www.campamentoscaracuel.com

TURISMO ACTIVO

LA QUINTANA - CARACUEL Ctra. Arbejal, s/n. Albergue Juvenil

Tel. 985 464 361 / 630 405 021

www.campamentoscaracuel.com

ALOJAMIENTO RURAL

CASA SIMÓN CRa*** C/ San Antonio, 12. Tel. 979 870 727

RESTAURANTES

GARIBA Pza. La Fuente, 2. Tel. 979 870 928

Vañes

AYUNTAMIENTO

Tel. 979 870 002 www.cerveradepisuerga.es

Estalaya

AYUNTAMIENTO

Tel. 979 870 002 www.cerveradepisuerga.es

San Salvador de Cantamuda

AYUNTAMIENTO

Tel. 979 879 028 www.lapernia.es

ALOJAMIENTO

HOSTAL LA TABA HS* C/ Puente, s/n. Tel. 979 879 087

www.hostalrestaurantelataba.com

ALOJAMIENTO RURAL

LLOSA A CRa*** C/ Mayor, s/n. Tel. 669 405 805

www.casallosa.es

LLOSA B CRa*** C/ Mayor, s/n. Tel. 669 405 805

www.casallosa.es

VENTA MORENA HR** Ctra. Burgos-Potes. Tel. 979 879 042

RESTAURANTES

LA TABA C/ Puente, s/n. Tel. 979 879 087 (R)

www.hostalrestaurantelataba.com

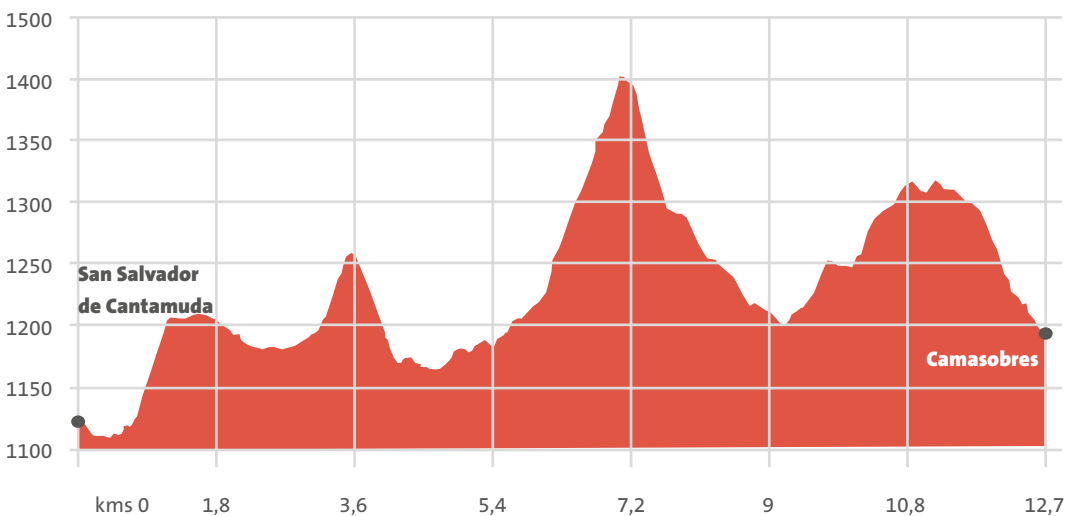
VENTA MORENA HR** Ctra. Burgos-Potes. Tel. 979 879 042

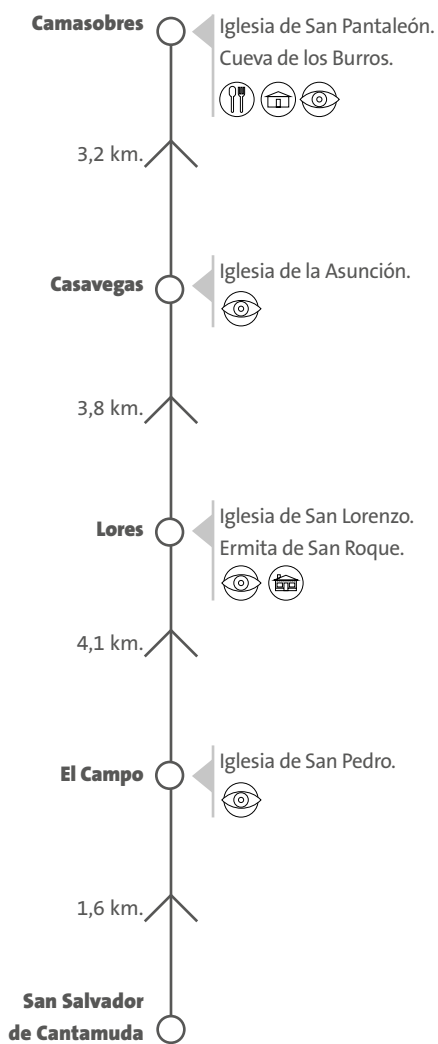
De San Salvador de Cantamuda a Camasobres



La emoción de las últimas etapas y la proximidad de la ansiada meta hacen que las piernas se rearmen para el tramo que nos espera, subidas y bajadas que saliendo de San Salvador de Cantamuda nos llevarán hacia la localidad de El Campo, si vamos en bicicleta llegaremos a ésta por la carretera. Desde aquí partiremos rumbo a Lores que nos recibe con la sencilla elegancia de la Iglesia de San Lorenzo y, atravesando bosques y praderías, llegamos a Casavegas, rumbo a Camasobres para hacer acopio de fuerzas antes de ascender al Puerto de Piedrasluengas.

Ha sido un tramo muy duro que habrá puesto a prueba nuestras fuerzas pero a cambio nos habrá ofrecido paisajes increíbles y la sensación de descubrir un tesoro que llenarán nuestro espíritu, pero esto ya forma parte de nuestras vivencias cruceñas y nunca lo podremos olvidar.





Mariano Ferradas Reguero

El Campo

AYUNTAMIENTO

Tel. 979 879 028 www.lapernia.es

Lores

AYUNTAMIENTO

Tel. 979 879 028 www.lapernia.es

ALOJAMIENTO RURAL

CASA LOPE CRa** C/ Ayuntamiento, 24. Tel. 979 879 701

Casavegas

AYUNTAMIENTO

Tel. 979 879 028 www.lapernia.es

Camasobres

AYUNTAMIENTO

Tel. 979 879 028 www.lapernia.es

ALOJAMIENTO RURAL / RESTAURANTE

POSADA DE FUENTES CARRIONAS PO*** C/ Real, 6.

Tel. 979 066 910

De Camasobres a Piedrasluengas y Pesaguero

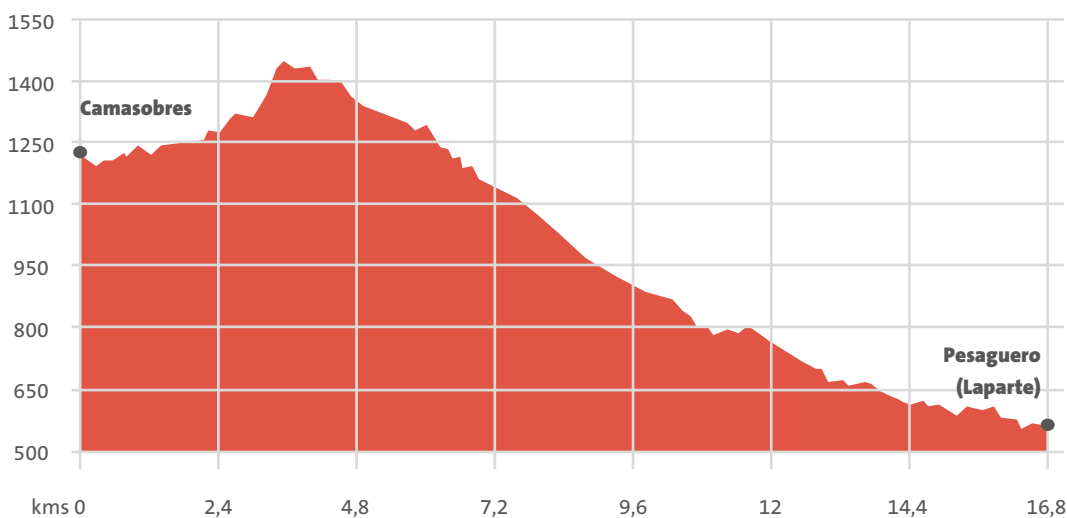


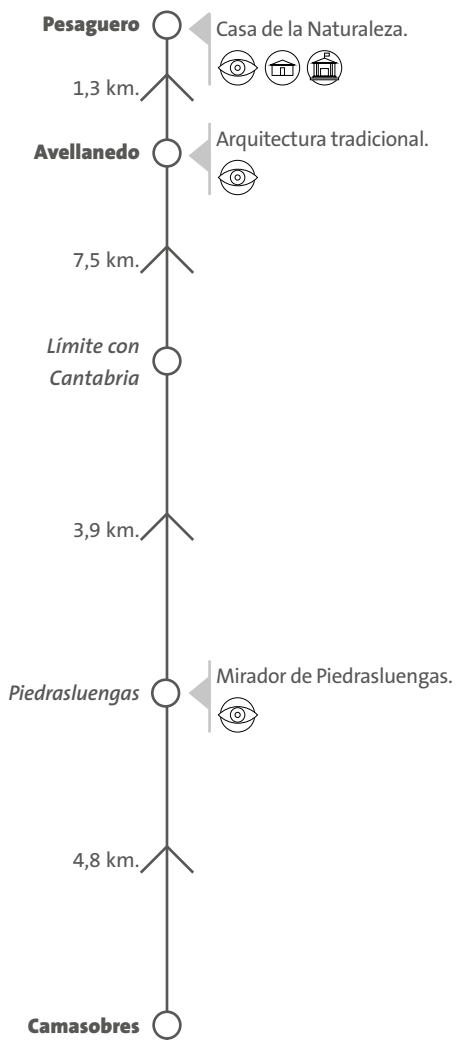
En esta etapa abandonaremos la provincia de Palencia para entrar en Cantabria por el Valle de Liébana, donde se encuentra el Monasterio de Santo Toribio. Los últimos metros en la provincia de Palencia, hacia las verdas del Puerto de Piedrasluengas nos ofrecerán unas vistas difíciles de olvidar. El descenso a Liébana con el farallón rocoso de los Picos de Europa como fondo es motivo suficiente para detenerse en el Mirador de Piedrasluengas y respirar profundamente antes de iniciar el descenso a los verdes prados lebaniegos.

arquitectura tradicional de la zona y, finalmente, llegamos a Pesaguero, donde podremos descansar antes de afrontar nuestra última etapa hasta Santo Toribio.

Si vamos en bicicleta desde Camasobres se recomienda ascender el puerto por la carretera CL627 hasta el mirador de Piedrasluengas, donde nos uniremos a los peregrinos que van a pie e iniciaremos el descenso a Liébana.

Por una pista entre bosques llegamos a la localidad de Cueva, primer pueblo lebaniego de nuestro viaje para después atravesar Avellanedo, donde podremos ver la





Pesaguero

ALOJAMIENTO

APARTAMENTOS OLMARES Barrio Basieda, s/n Tel. 942 735 102
www.olmares.com

POSADA EL HOYAL Barrio La Gloria, s/n Tel. 942 735 139
www.posadaelhoyal.es

ALOJAMIENTO RURAL

CASA FIDELA (Lomeña) Barrio Lomeña, s/n Tel. 617 044 327
www.casafidela.es

Todos los alojamientos del municipio de Pesaguero
 los puede encontrar a través de la web
www.comarcadeliebana.com

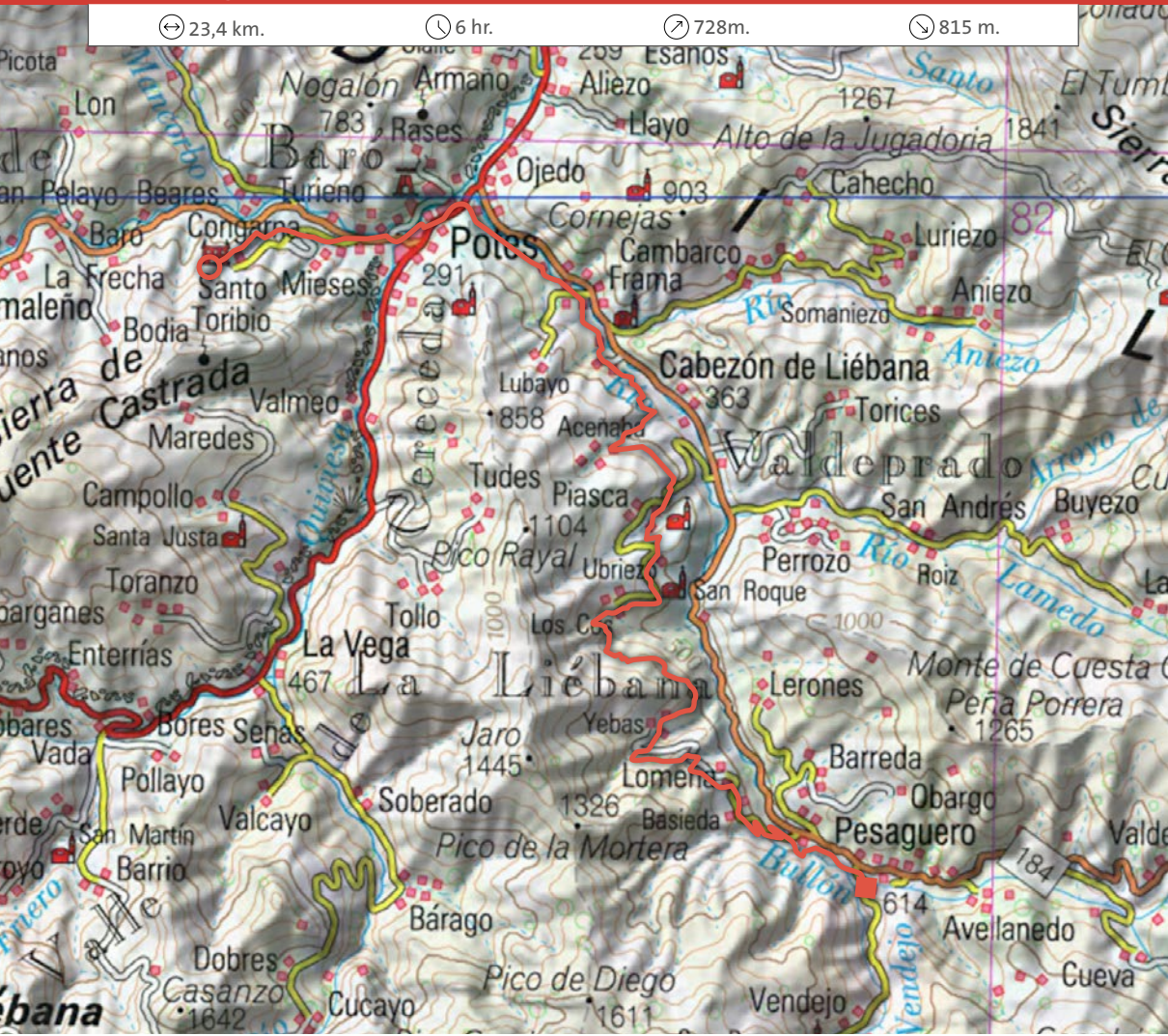
De Pesaguero a Santo Toribio de Liébana

↻ 23,4 km.

🕒 6 hr.

📏 728m.

📏 815 m.

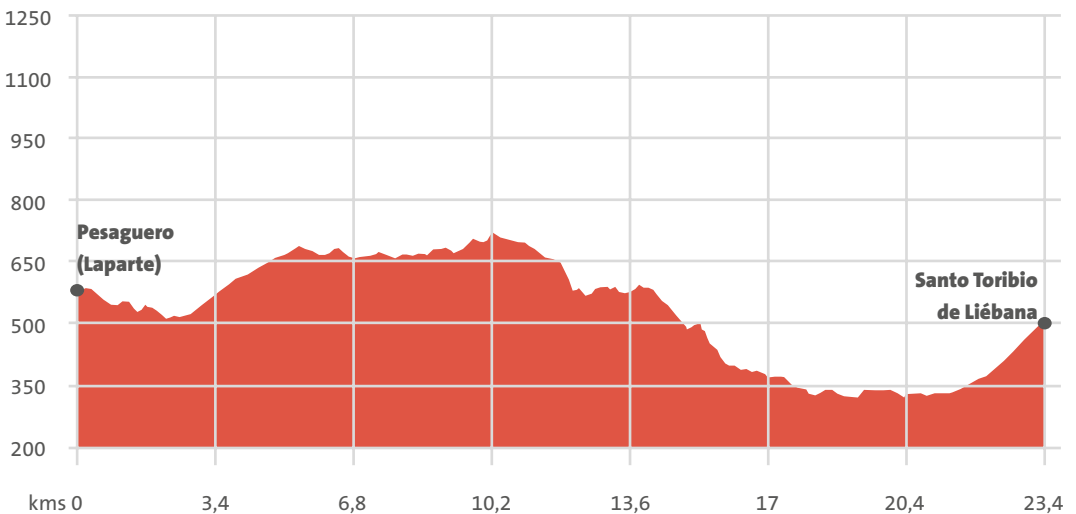


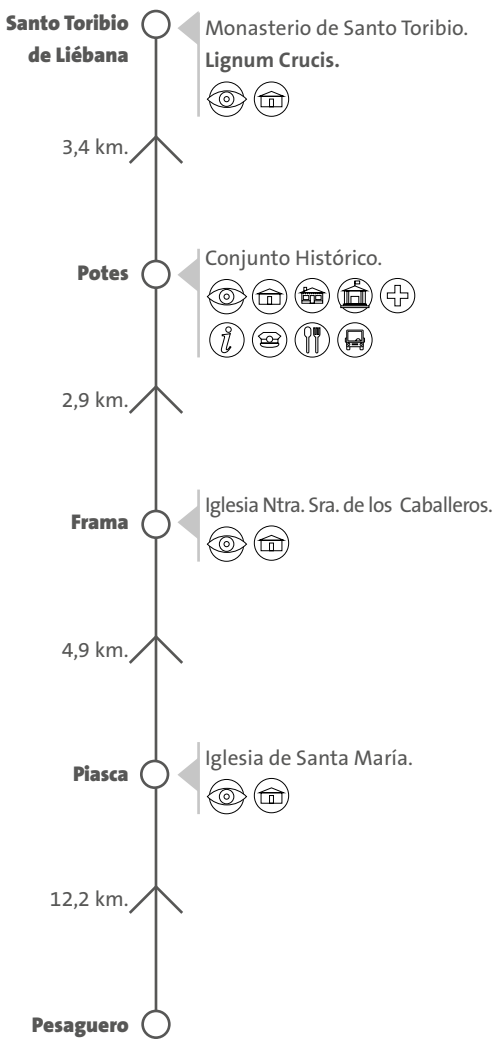
Afrontamos nuestra última etapa con esa curiosa mezcla de alegría por llegar a nuestra meta y tristeza por la finalización de nuestro viaje. Salimos de la localidad de Pesaguero y cruzaremos otras antes de llegar a Piasca, donde no podemos dejar de visitar la iglesia románica de Santa María La Real de Piasca, del siglo XII. Después llegaremos a Potes, centro geográfico de Liébana y Conjunto Histórico, desde donde sólo nos quedan 3 km para llegar a Santo Toribio.

Recorridos estos últimos kilómetros entraremos ya en el monasterio para saciar la curiosidad cultural o, contemplado el *Lignum Crucis* saciar la sed espiritual, alcanzando así la meta de nuestro Camino Lebaniego.

Pero las metas están para ser traspasadas y volver a caminar. Si las fuerzas lo permiten, el crucero podría, con un pequeño esfuerzo más, recorrer el Camino de Santo Toribio hacia la costa, hasta el piélago Cantábrico de playas de perfiles sinuosos y arenas claras, de prados verdes cortados por acantilados azotados por el mar. ¿Qué mejor lugar para terminar?. ¿Qué mejor lugar para reflexionar que un fondo azul agitado por las olas?. Y sin saberlo habremos cumplido el sueño de los ilustrados que concibieron el Canal de Castilla, llegar al Mar...

“El último paso de todo viaje, también sirve para iniciar el siguiente”





Piasca

ALOJAMIENTO

VIVIENDAS RURALES LA REAL DE PIASCA Barrio Piasca, s/n
Tel. 656 978 656

Todos los alojamientos del municipio de Cabezón de Liébana los puede encontrar en el siguiente enlace:
www.comarcadeliebana.com

Frama

ALOJAMIENTO RURAL

VIVIENDAS RURALES VALVERDE C/ Valverde, s/n Tel. 676 291 648
www.viviendaruralvalverde.com

VIVIENDAS RURALES LA MONTAÑA Ctra. Comarcal C-627, km 2.
Tel. 666 409 085 www.apartamentoslamontana.com

APARTAMENTOS EL MARRUBIO Tel. 696 036 297

POSADA LA CASA DE FRAMA Crta. Cervera-Palencia, s/n
Tel. 651 843 900 www.lacasadeframa.com

Potes

AYUNTAMIENTO

C/ San Roque, 7. Tel. 942 730 006

OFICINA DE TURISMO

C/ Independencia, 30. Tel. 942 730 787

ALOJAMIENTO RURAL

APARTAMENTOS LA CASA DE LA ABUELA C/ La Solana, 16
Tel. 650 551 193

ALOJAMIENTO

CASA LAS VEGAS C/ Don Desi, 26 Tel. 942 730 054

APARTAMENTOS EL MIRADOR DE LAS VEGAS C/ Las Vegas, 2
Tel. 942 730 054

APARTAMENTOS BRISAS DEL DEVA C/ Eduardo García de Enterría, 4 Tel. 942 738 119

APARTAMENTOS VILLA DE POTES C/ de San Pedro, 1,
Tel. 942 732 204

APARTAMENTOS LA BRAÑA DE POTES C/ Enrique Herreros, 3.
Tel. 942 730 004

HOSTAL LOMBRAÑA C/ El Sol, 2. Tel. 651 843 900

HOSTAL LA SERNA Pza. La serna, s/n. Tel. 679 243 560

HOTEL CASA CAYO C/ Cantabria, 6. Tel. 942 730 150

HOTEL PICOS VALDECORO C/ Roscabao, 5. Tel. 942 730 026

HOTEL SPA ARHA C/ Obispo, 8. Tel. 942 731 054

PENSIÓN CASA FAVILA C/ San Cayetano, 5. Tel. 942 738 018

HOSTERÍA LA ANTIGUA C/ Cántabra, 10. Tel. 942 730 037

PENSIÓN PICOS DE EUROPA Poblado San Roque, 6.
Tel. 942 730 005

HOSTERÍA EL BODEGÓN Poblado San Roque, s/n. Tel. 942 730 247

HOSTERÍA SIERRA DEL OSO C/ Capitán Palacios, 12.
Tel. 942 105 031

Más información en:

<http://www.comarcadeliebana.com/potes>

PUNTOS DE SELLADO DE CREDENCIALES**Palencia**

OFICINA DE TURISMO C/ Mayor, 31. Tel. 979 706 523 www.palenciaiturismo.es

Amayuelas de Abajo

RESTAURANTE-ALBERGUE EL PATIO DE AMAYUELAS

Pza. de la Iglesia. Tel. 656 309 855

elpatiodeamayuelas@hotmail.com

Piña de Campos

AYUNTAMIENTO Pza. del Arco, 1. Tel. 979 153 016

pinadecampos.es

Frómista

OFICINA MUNICIPAL DE TURISMO. CASA DEL ESCLUSERO

Ctra. de Astudillo, s/n Tel. 979 810 128 / 672 146 994

www.fromista.es

Boadilla del Camino

ALBERGUE TITAS C/ Mayor, 7. Tel. 691 869 735

www.alberguetitas.com

ALBERGUE EN EL CAMINO C/ Francos, 3 Tel. 979 810 284 /

619105168 www.boadilladelcamino.com

Osorno La Mayor

AYUNTAMIENTO Pza. Abilio Calderón, 9.

Tel. 979 817 001 www.osorno.es

Melgar de Fernamental

EMBARCADERO DE CARRECALZADA, s/n. Tel. 609 450 405

www.melgardefernamental.es

Herrera de Pisuerga

AYUNTAMIENTO Pza. Jose Antonio Girón, s/n.

Tel. 979 130 000 www.herreradepisuerga.es

Alar del Rey

AYUNTAMIENTO Pza. Jose Antonio Girón, 3.

Tel. 979 133 001 www.alardelrey.es

C.I.T. Y OFICINA DE TURISMO CASA DEL CANAL, s/n

Tel. 609 449 168

Prádanos de Ojeda

AYUNTAMIENTO Pza. Corazón de Jesús, 1

Tel. 979 133 362 www.pradanosdeojeda.es

San Andrés de Arroyo

MONASTERIO DE SAN ANDRÉS DE ARROYO C/ Real, s/n.

Tel. 979 142 003 www.sanandresdearroyo.es

Cervera de Pisuerga

OFICINA DE TURISMO C/ Calvo Sotelo, 10.

Tel. 979 870 695 www.cerveradepisuerga.eu

San Salvador de Cantamuda

AYUNTAMIENTO DE LA PERNÍA C/ Mayor, 10.

Tel. 979 879 028 www.lapernia.es

Potes

IGLESIA SAN VICENTE MÁRTIR. CENTRO DE ESTUDIOS LEBANIEGOS /

OFICINA DE TURISMO / OFICINA DE ATENCIÓN AL PEREGRINO.

C/ Independencia, 30. Tel. 942 730 787

SERVICIOS DE TRANSPORTE Y TALLERES MECÁNICOS**Grijota**

RENFE

Línea Madrid-Valladolid-Palencia-León

Tel. 902 240 202

AUTOBUSES

Línea Palencia-Grijota-Villaumbrales-Becerril-Paredes

MORENO VICENTE-AUTOCARES ABEL GÓMEZ Tel. 979 723 638

Línea Directa Grijota-Palencia

MORENO VICENTE-AUTOCARES ABEL GÓMEZ Tel. 979 723 638

Ribas de Campos

AUTOBÚS

Línea Palencia-Ribas de Campos-San Cebrián

SUBUS. Tel. 979 723 999

Frómista

RENFE

Línea Madrid-Valladolid- Santander

Tel. 902 240 202

AUTOBÚS

Línea Palencia-Aguilar de Campoó-Palencia

LINECAR. Tel. 979 747 211

Boadilla del Camino

AUTOBÚS

Boadilla-Frómista-Palencia

LINECAR. Tel. 979 747 211

Requena de Campos

AUTOBÚS

Línea Castrejón de la Peña-Sotobañado-Priorato

ALSA. Tel. 902 422 242

Osorno La Mayor

RENFE

Línea Madrid-Valladolid-Santander

Tel. 902 240 202

AUTOBÚS

Línea Palencia-Aguilar de Campoó-Palencia.

LINECAR. Tel. 979 747 211

TALLERES MECÁNICOS

TALLERES ARNÁIZ. Ctra. Santander, km 58. Tel. 979 150 153

TALLERES AUTOCOLOR Pol. Ind. Parcela 3.

Tel. 979 150 062

Herrera de Pisuerga

RENFE

Línea: Madrid-Valladolid-Santander

Tel. 902 240 202

AUTOBÚS

Línea Palencia-Aguilar de Campoó-Palencia

LINECAR. Tel. 979 747 211.

Estación de autobuses

Avda. E. Salvador Merino. Tel. 979 140 146

TALLERES MECÁNICOS:

TALLER MOLINA. Avda. de Cervera, 6. Tel. 979 130 190

TALLER TRECEÑO. Ctra. de Cervera, 16. Tel. 9798 130 115

TALLER RONA. Avda. Santander, 3. Tel. 979 130 311

TALLER HERRERA MOTOR. C/ Victorio Macho, 2. Tel. 979 130 047

Alar del Rey

RENFE

Línea Madrid-Valladolid-Palencia-Santander

Tel. 902 240 202

AUTOBÚS

Línea Palencia-Aguilar de Campoó-Palencia

LINECAR. Tel. 979 747 211

Línea Burgos – Alar del Rey

AUTOBUSES AMAYA. Tel. 947 486 270

TALLERES MECÁNICOS

TALLER JULIO DÍEZ APARICIO. Ctra. de Cervera, s/n.
Tel. 979 133 065

TALLER JESÚS Y LUÍS ÁNGEL DÍEZ APARICIO. C/ Almacenes, s/n.
Tel. 979 133 140

Cervera de Pisuerga**AUTOBÚS**

Palencia- Cervera- Roscales

ESTÉBANEZ AJA. Tel. 617 431 155

Estación de autobuses

C/ Fuentes Carrionas, s/n. Tel. 979 870 816

TALLERES MECÁNICOS

TALLER ENRIQUE GONZÁLEZ SAN MILLÁN. Pol. Ind. Parcela 16.
Tel. 979 870 044

TALLERES Y GRÚAS DIERO. C/ José Antonio Girón, 15.
Tel. 649 481 625

TALLER JORRÍN ROMERO. Carretera de Arbejal, s/n.
Tel. 979 870 554

TALLERES HIJOS DE F. MARTÍN. C/ José Antonio Girón s/n, 2.
Tel. 979 870 554

TALLERES AUTO CERVERA. Pol. Ind. Parcela 21.
Tel. 979 870 908

ARTESANÍA Y PRODUCTOS TÍPICOS**Frómista**

QUESOS VENTA BOFFARD. Ctra. Astudillo, s/n.
Tel. 979 810 166

CENTRO ENOTURISMO ZARZAVILLA. Avda. Ingeniero Rivera, 1.
Tel. 609 729 157

PANADERÍA SALAZAR. C/ La Plata, 2. Tel. 979 810 086

ENTIDADES BANCARIAS**Alar del Rey**

BANCO SANTANDER C/ General Franco, 13. Tel 979 133 462

ESPAÑA DUERO C/ General Franco, s/n. Tel. 979 133 116

CAIXA BANK Pza. José Antonio Girón, s/n. Tel. 979 148 500

Cervera de Pisuerga

BANCO SANTANDER C/ General Mola, 2. Tel. 979 870 019

DEUTSCHE BANK C/ San Roque, 8. Tel. 979 870 349

ESPAÑA DUERO Pza. Carlo Ruiz s/n. Tel. 979 870 073

CAIXA BANK C/ Matías Barrio y Mier, 2. Tel. 979 874 500

CAJA MAR C/ Mónica Plaza, 2. Tel. 979 870 924

Frómista

BANCO SANTANDER Avda. del Ingeniero Rivera, 14.
Tel. 979 810 002

DEUTSCHE BANK Pza. de Tui, 2. Tel. 979 810 072

CAJA MAR Avda. del Ejército Español, 2. Tel. 979810 850

Herrera de Pisuerga

BANCO SANTANDER C/ Eusebio Salvador Merino, 8.
Tel. 979 140 400

DEUTSCHE BANK C/ Cristobal Colón, 7. Tel. 979 130 218

BANCO POPULAR Pza. Calvo Sotelo s/n. Tel. 979 130 331

ESPAÑA DUERO C/ Marcelino Arana, 3. Tel. 979 130 105

CAIXA BANK C/ Colón, 27. Tel. 979 130 598

CAJA MAR C/Colón, 14. Tel. 979 140 010

Osorno

BANCO SANTANDER C/ Alfonso III, 2. Tel. 9879 817 039

DEUTSCHE BANK Pza. Abilio Calderón, 9. Tel. 979 817 124

ESPAÑA DUERO C/ Conde Garay, 6. Tel. 979 817 071

CAIXA BANK C/ Conde Garay, s/n. Tel. 979 158 500

PANADERÍA JULIO FERNÁNDEZ RUÍZ. C/Francesa, 47.

Tel. 979 810 107

Osorno La Mayor

PANADERÍA NUESTRA SEÑORA DE RONTE. C/ Ángel de Torres, 15.

Tel. 979 817 116

Herrera de Pisuerga

CHOCOLATES MATA. Avda. Eusebio Salvador, s/n.

Tel. 979 130 027

CONSERVAS RAMOS. Pol. Ind. Ctra. de Cervera, s/n.

Tel. 979 130 114

QUESOS GRANJA DE LA LUZ. Avda. Eusebio Salvador, s/n.

Tel. 979 130 118

MORCILLAS CASERAS. C/ Menorca, 2. Tel. 979 130 421

PANIFICADORA TALEGA. C/ Alta, 1. Tel. 979 130 052

PASTELERÍA LA MIRADA. C/ Colón, 11. Tel. 979 130 126

PANADERÍA – REPOSTERÍA SERRANO. Pza. José Antonio Girón

PANADERÍA ANTONIO. C/ Quintana, 11. Tel. 979 130 448

PANADERÍA EL ALAR. Pza. Calvo Sotelo, s/n. Tel. 659 483 694

Alar del Rey

EMBUTIDOS JESÚS. Pza. José Antonio Girón, 4.

Tel. 979 133 249

PANADERÍA LA AMISTAD C/Almacenes, 6. Tel. 979 133 058

PRODUCTOS TÍPICOS PANADERÍA – PASTELERÍA EL ALAR.

C/ Felipe Vega, s/n. Tel. 659 483 690

Cervera de Pisuerga

PANADERÍA ISLA. C/ Conde de Cerellón, 8. Tel. 979 870 942

AGRUPACIÓN DE PANADEROS. C/ Lugar El Maderao, 3.

Tel. 979 870 013

CAJA MAR C/ Conde Garay, 7-9. Tel. 979 150 103

Palencia

Todas las entidades

SERVICIOS ASISTENCIALES**Palencia****SERVICIOS MUNICIPALES**

Salas de exposiciones, instalaciones deportivas y piscinas.

CORREOS Y TELEGRAFOS

Pza. de León, 8. Tel. 902 197 197

POLICIA LOCAL

C/ Ortega y Gasset, s/n. Tel. 979 718 200

POLICIA NACIONAL

Avda. Simón Nieto, 8. Tel. 091

COMANDANCIA DE LA GUARDIA CIVIL

Avda. de Cuba, 1. Tel. 062

HOSPITAL

Avda. Donantes de Sangre, s/n. Tel. 979 167 000

FARMACIAS, CENTROS DE SALUD**Grijota****SERVICIOS MUNICIPALES**

Sala de exposiciones, instalaciones deportivas y piscinas.

FARMACIA

C/ Mayor, 20. Tel. 979 767 128

Frómista**SERVICIOS MUNICIPALES**

Biblioteca, sala de exposiciones, sala de internet, instalaciones deportivas, piscinas.

CENTRO DE SALUD (24 h)

Ctra. de Santander, s/n. Tel. 979 810 065

FARMACIA

Avda. del Ingeniero Rivera, 1. Tel. 979 810 772

CORREOS Y TELEGRAFOS

Pza. de Tuy, 2. Tel. 979 810 072

CUARTEL DE LA GUARDIA CIVIL

Ctra. de Palencia, s/n. Tel. 062

Osorno La Mayor**SERVICIOS MUNICIPALES**

Biblioteca, sala de exposiciones, sala de internet, instalaciones deportivas y piscinas.

CENTRO DE SALUD (24 HORAS)

Avda. Concentración Parcelaria. Tel. 979 817 086

FARMACIA

C/ Conde de Garay, 63. Tel. 979 817 361

CORREOS Y TELÉGRAFOS

Pza. Abilio Calderón, 9. Tel. 979 817 124

CUARTEL DE LA GUARDIA CIVIL

Ctra. Santander, s/n. Tel. 062

Herrera de Pisuerga**SERVICIOS MUNICIPALES**

Biblioteca, sala de exposiciones, sala de internet, instalaciones deportivas, piscinas.

CENTRO DE SALUD (24 horas)

C/ María Auxiliadora, s/n. Tel. 979 140 047

FARMACIA

Pza. José Antonio Girón, 23. Tel. 979 140 015

CORREOS Y TELÉGRAFOS

Avda. Eusebio Salvador, 16. Tel. 979 130 218

CUARTEL DE LA GUARDIA CIVIL

Paseo de los Tilos, s/n. Tel. 062

Alar del Rey**SERVICIOS MUNICIPALES**

Biblioteca, sala de exposiciones, sala de internet, instalaciones deportivas, piscinas.

CUARTEL DE LA GUARDIA CIVIL

C/ Abilio Calderón, s/n. Tel. 062

FARMACIA

Paseo General Franco, 12. Tel. 979 133 150

San Quirce del Río Pisuerga**CUARTEL DE LA GUARDIA CIVIL**

C/ Abilio Calderón, s/n. Tel. 062

FARMACIA

Paseo General Franco, 12. Tel. 979 133 150

Cervera de Pisuerga**SERVICIOS MUNICIPALES**

Biblioteca, sala de exposiciones, internet, instalaciones deportivas, piscinas.

CENTRO DE SALUD

C/ Felipe Calvo, s/n. Tel. 979 870 494

FARMACIA

LDA. LOURDES FERNÁNDEZ Pza. Mayor, 3. Tel. 979 870 093

LDA. ROSA MARIA FREIRE Pza. Mayor, 1. Tel. 979 870 065

CORREOS Y TELÉGRAFOS

C/ San Roque, 13. Tel. 902 197 197

CUARTEL DE LA GUARDIA CIVIL

C/ San Roque, 35. Tel. 979 870 082

San Salvador de Cantamuda**FARMACIA**

Ctra. Burgos – Potes, s/n. Tel. 979 879 015

Potes**POLICIA LOCAL**

C/ San Roque, 7. Tel. 942 730 006