



*"De Palencia a Liébana".*  
**Un Camino del siglo XXI  
con más de 500 años de historia.**

Depósito Legal: DL P 105-2017

Guía Camino Lebaniego Castellano

© Textos: Diputación de Palencia

© Fotografías: Sus autores.

Cartografía ráster MNT50: © Instituto Geográfico Nacional.

Maquetación: Alberto del Tío (Deseo Gráfico).

Diseño mapa y logotipo: Pinestudio.

## Índice

- 4 Introducción
- 5 Camino Lebaniego Castellano
- 6 Consejos para el peregrino “Cruceno”
- 7 Leyenda de Mapas
- 8 El camino en Bicicleta
  
- 10 1ª Etapa, Por las Sirgas del Canal: Palencia – Amayuelas de Abajo.
- 14 2ª Etapa, Por las Sirgas del Canal: Amayuelas de Abajo – Frómista.
- 18 3ª Etapa, Por las Sirgas del Canal: Frómista – Osorno la Mayor.
- 22 4ª Etapa, Por las Sirgas del Canal: Osorno la Mayor – Herrera de Pisuerga.
- 26 5ª Etapa, Por las Sirgas del Canal: De Herrera de Pisuerga a Alar del Rey o Monasterio de San Andrés de Arroyo
- 30 6ª Etapa, El camino Románico: Alar del Rey – Perazancas de Ojeda.
- 32 6ª Etapa, El camino Románico: De San Andrés de Arroyo a Cervera de Pisuerga
- 36 7ª Etapa, El camino Románico: Perazancas de Ojeda – Cervera de Pisuerga.
- 40 8ª Etapa, El Camino entre Montañas: Cervera de Pisuerga – San Salvador de Cantamuda.
- 44 9ª Etapa, El Camino entre Montañas: San Salvador de Cantamuda – Camasobres.
- 48 10ª Etapa, El Camino entre Montañas: Camasobres – Piedrasluengas – Pesaguero.
- 52 11ª Etapa, El Camino en Liébana: De Pesaguero a Santo Toribio de Liébana
  
- 56 Servicios de Transporte y talleres mecánicos.
- 57 Artesanía y Productos Típicos.



PROVINCIA DE  
CANTABRIA

RUTA COMPLETA



PROVINCIA DE  
BURGOS

PROVINCIA DE  
PALENCIA

SANTO TORIBIO DE LIÉBANA

POTES

PIASCA

PIEDRASLUENGAS

CASAVEGAS

CAMASOBRES

LORES

EL CAMPO

SAN SALVADOR DE CANTAMUDA

ESTALAYA

VAÑES

ARBEJAL

CERVERA DE PISUERGA

DEHESA DE MONTEJO

PERAZANCAS DE OJEDA

COZUELOS DE OJEDA

VILLAESCUSA DE ECLA

SANTIBÁÑEZ DE ECLA

SAN ANDRÉS DE ARROYO

PRÁDANOS DE OJEDA

ALAR DEL REY

HERRERA DE PISUERGA

OSORNO

REQUENA DE CAMPOS

FROMISTA

BOADILLA DEL CAMINO

CALAHORRA DE RIBAS

CRJOTA

PALENCIA

CARRÓN DE LOS CONDES

CAMINO DE SANTIAGO

CARRÓN DE CASTILLA

RÍO PISUERGA

RÍO PISUERGA

LEÓN CRUCIA LEÓNICO

Depósito Legal: DL P 105-2017

Guía Camino Lebaniego Castellano

© Textos: Diputación de Palencia

© Fotografías: Sus autores.

Cartografía ráster MNT50: © Instituto Geográfico Nacional.

Maquetación: Alberto del Tío (Deseo Gráfico).

Diseño mapa y logotipo: Pinestudio.

## Índice

- 4 Introducción
- 5 Camino Lebaniego Castellano
- 6 Consejos para el peregrino “Cruceno”
- 7 Leyenda de Mapas
- 8 El camino en Bicicleta
  
- 10 1ª Etapa, Por las Sirgas del Canal: Palencia – Amayuelas de Abajo.
- 14 2ª Etapa, Por las Sirgas del Canal: Amayuelas de Abajo – Frómista.
- 18 3ª Etapa, Por las Sirgas del Canal: Frómista – Osorno la Mayor.
- 22 4ª Etapa, Por las Sirgas del Canal: Osorno la Mayor – Herrera de Pisuerga.
- 26 5ª Etapa, Por las Sirgas del Canal: De Herrera de Pisuerga a Alar del Rey o Monasterio de San Andrés de Arroyo
- 30 6ª Etapa, El camino Románico: Alar del Rey – Perazancas de Ojeda.
- 32 6ª Etapa, El camino Románico: De San Andrés de Arroyo a Cervera de Pisuerga
- 36 7ª Etapa, El camino Románico: Perazancas de Ojeda – Cervera de Pisuerga.
- 40 8ª Etapa, El Camino entre Montañas: Cervera de Pisuerga – San Salvador de Cantamuda.
- 44 9ª Etapa, El Camino entre Montañas: San Salvador de Cantamuda – Camasobres.
- 48 10ª Etapa, El Camino entre Montañas: Camasobres – Piedrasluengas – Pesaguero.
- 52 11ª Etapa, El Camino en Liébana: De Pesaguero a Santo Toribio de Liébana
  
- 56 Servicios de Transporte y talleres mecánicos.
- 57 Artesanía y Productos Típicos.

## Introducción

En ocasiones las personas transitamos ciertos “caminos” no sólo por el placer de recorrerlos, sino para encontrar un sentido a nuestras vidas. Quizá nos mueve una razón no bien definida, un objetivo a veces no preciso, una búsqueda interior, o simplemente el placer de conocer paisajes y gentes, pero sabemos que nos hace sentirnos mejor con nosotros mismos.

Con la presente Guía, la Diputación Provincial de Palencia pretende rescatar un antiguo pero casi inédito Camino Lebaniego Castellano, un camino del siglo XXI para una peregrinación de más de 5 siglos muy ligada a la capital Palentina, desde donde parte hacia el Monasterio de Santo Toribio de Liébana, cerca de Potes, en el corazón geográfico y emocional de Cantabria.

El itinerario de este tránsito entre los campos meseños y las brañas cántabras transcurre en las tierras de Palencia por variados paisajes, ya por las sirgas del Canal de Castilla, ya por el camino Románico del Norte y finalmente por las verdes trochas de las Montañas Palentinas, hasta el límite entre ambas Comunidades.

En la variedad de estos paisajes, cada caminante podrá sentirse peregrino y cada peregrino caminante, dado que el camino pudiera etiquetarse como espacio cultural, senda natural o camino de culto, un singular

viaje en que la brújula siempre apuntará hacia un norte cargado de historias y de leyendas.

El recorrido, pensado para caminar o pedalear, se ha dividido en 11 etapas orientativas, pormenorizadamente descritas en esta “Guía del Camino Lebaniego en Palencia”, que incluye tanto los itinerarios como servicios de de interés para el peregrino, así como los puntos para el sellado de las credenciales que certificarán a los peregrinos su condición de “cruceños”, nombre con el que se distingue a quienes con tal fin se dirigen a Santo Toribio de Liébana, para venerar las reliquias del Santo y su famoso *Lignum Crucis*.

*La vida y la historia del ser humano consiste en ser peregrino de la propia existencia.*

*Gilbert Keith Chesterton*

## El Camino Lebaniego

Tanto nuestra ruta desde la Meseta Castellana, como la que desciende del Mar Cantábrico tienen un mismo destino, el Monasterio de Santo Toribio de Liébana, primitivo cenobio que atesora entre sus muros el mayor fragmento de *Lignum Crucis* del orbe, una de sus reliquias más veneradas de la cristiandad, lo que motivó que ya en 1512 el Papa Julio II otorgase la bula que establecía una semana de jubileo, los años en que la festividad del Santo coincidiera en domingo.

Pero sería mucho antes, en el siglo VI, cuando Santo Toribio llegara de Palencia a este recóndito lugar donde erigió un eremitorio con la intención de vivir en la naturaleza una vida sencilla, consagrada a Dios, tras predicar en contra la herejía prisciliana.

Esto había sido causa de que fuera apedreado por los palentinos, habiendo de refugiarse en la ermita de Santa María del Cerro, acontecimiento en cuya memoria Palencia celebra cada año la tradicional “pedrea” del día del Santo, declarada Fiesta de Interés Turístico Regional.

Otro Toribio, obispo de Astorga, sería enterrado en olor de santidad en el monasterio en el siglo VIII, cuando sus restos llegaron junto con la reliquia del sagrado madero. En esta centuria el santuario cuenta con un

insigne fraile benedictino, Beato de Liébana, autor de los Comentarios al Apocalipsis de San Juan que dos siglos más tarde, a caballo del año mil, inspiraron los famosos Beatos Mozárabes que describen en bellísimos códices miniados las escenas del Apocalipsis, plasmando en imágenes entendibles por gente iletrada lo que acaecería con el cambio de milenio.

La Iglesia monacal se construyó en 1256, ya en estilo gótico, destacando la Puerta del Perdón, de estilo románico, que se abre tras los golpes de un martillo cada Año Jubilar, la estatua yacente de madera de Santo Toribio de Astorga, de tradición gótica, y la capilla barroca que alberga los restos de la Cruz de Cristo. Con estos antecedentes cómo no embarcarse en esta singladura entre la tierra y la naturaleza, para arribar a puerto tan extraordinario.

Cruceno, ¡Buen Camino!

## Consejos para el Peregrino “Cruceno”

Las etapas de esta guía son orientativas y pensadas para peregrinos a pie. No obstante conviene, a la hora de decidir las etapas, informarse sobre la posibilidad de alojamiento, puesto este es limitado fuera de los pueblos más importantes.

El Camino está señalizado en su totalidad con señales direccionales o balizas, por lo que seguirlo no plantea dificultad.

En cuanto a las etapas paralelas al Canal de Castilla, la referencia de las sirgas Izquierda y Derecha, están tomadas en el sentido de la marcha, es decir remontando el curso del Canal hacia Santo Toribio.

Prepárese físicamente e infórmese antes de comenzar el camino. Ande unos días antes con el mismo calzado que utilizará en el camino y con un peso en la espalda parecido al que va a llevar. Obtenga toda la información posible sobre las rutas, albergues, servicios, etc.

Prepare el equipaje. Sobre todo no olvide su documentación: DNI o pasaporte y tarjeta sanitaria. Lleve un botiquín. Su mochila no debe pesar más del 10% de su peso.

Utilice ropa cómoda adaptada a la época en la que se realice la peregrinación y lleve siempre alguna muda, impermeable de color llamativo, saco de dormir, esterilla y neceser.

Si va a ir en bicicleta, recuerde llevar casco, obligatorio si circula por vías interurbanas, y ropa que lo haga visible. Evite mochilas o peso en la espalda.

Utilice calzado de travesía, flexible y transpirable. Es aconsejable una bota alta que abrace el tobillo para evitar esguinces. Lleve unas chanclas para usar en la ducha y calzado cómodo de recambio para descansar los pies al final de travesía.

Vigile su alimentación para prevenir posibles gastroenteritis.

Beba agua o líquido durante el día, aunque no tengas sed, lleva una cantimplora o bebe únicamente de fuentes que indiquen su potabilidad.

Haga estiramientos antes de salir.

Es fundamental el cuidado de los pies.

Respete la señalización, las propiedades privadas, evite molestar a los animales en libertad y cuide los edificios históricos.

Tómese su tiempo y disfrute de su experiencia.

## Leyenda de mapas

Los líneas usadas en los mapas de esta guía significan lo siguiente:



Camino Lebaniego  
Punto de salida  
Punto de llegada



Alternativa en Bicicleta  
Punto de salida  
Punto de llegada

Los líneas usadas en los mapas de esta guía significan lo siguiente:

- Distancia (Kms.)
- Tiempo (Horas)
- Desnivel positivo (Metros)
- Desnivel negativo (Metros)
- Alojamiento (Albergue, Hotel, Hostal)
- Alojamiento Rural
- Información Turística
- Restaurante/es
- Ayuntamiento
- Centro de Salud, Hospital, Farmacia
- Transporte
- Lugar pintoresco, Iglesia, Museo
- Policía, Guardia Civil.

## El Camino en Bicicleta

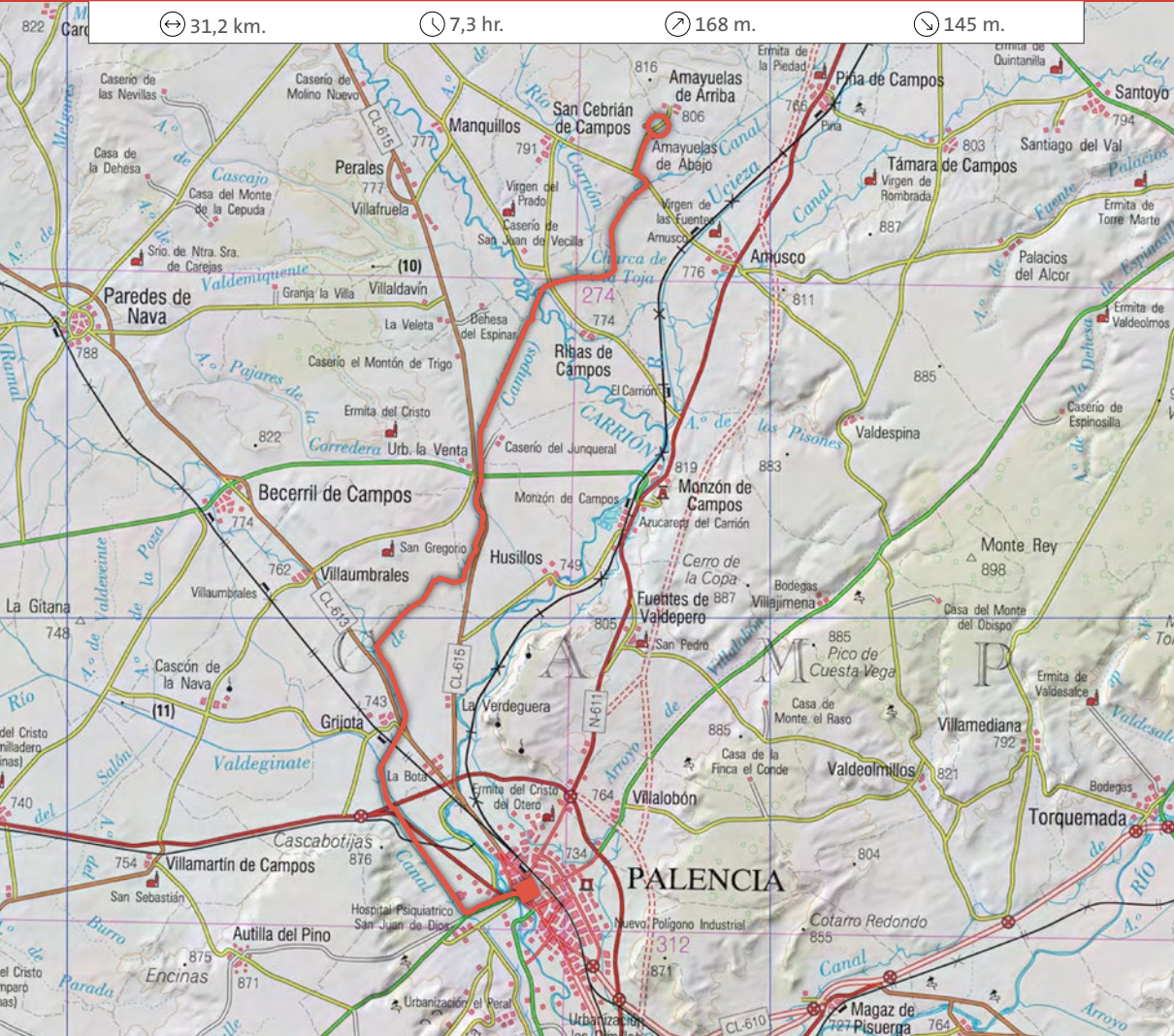
El Camino Lebaniego Castellano es una ruta perfecta para realizar en bicicleta, dado que el 95% del Camino es ciclable por el trazado original y apenas un 3% de su recorrido discurre por carreteras.

Dado que se recorren tres zonas diferenciadas estas nos pueden servir para orientar nuestras etapas; Una

primera por el Canal de Castilla desde Palencia hasta Frómista. La segunda también por el Canal de Castilla hasta Herrera de Pisuerga. La tercera nos llevaría hasta Cervera de Pisuerga por el camino del Románico y, finalmente desde Cervera hasta Santo Toribio atravesando el Parque Natural de la Montaña Palentina y descendiendo a la Liébana.

Etapa	↔ kms.	↗ m.	↘ m.
Palencia – Frómista	45,50	288	245
Frómista – Herrera	48,10	310	265
Herrera – Cervera	51,83	1109	937
Cervera – Santo Toribio	69,80	2632	2906
<b>Total</b>	<b>215,23</b>	<b>4339</b>	<b>4353</b>

# De Palencia a Calahorra de Ribas / Amayuelas de Abajo



*“El primer paso es siempre el más costoso, también el más ilusionante”.*

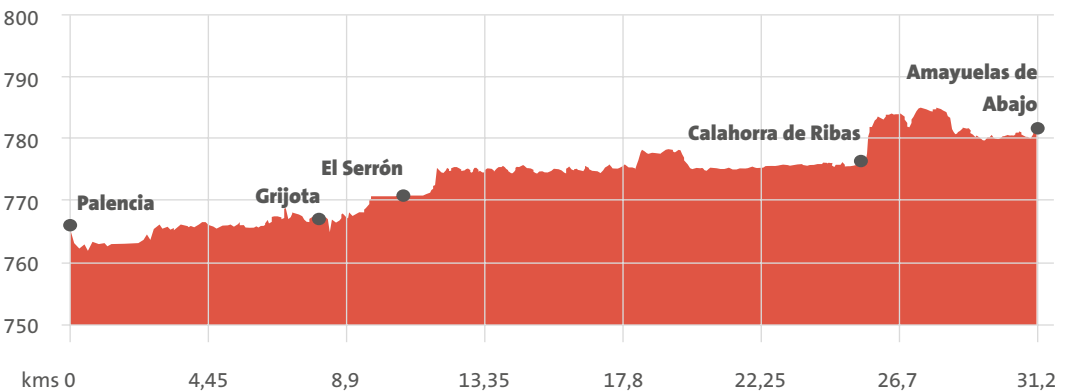
Tras visitar la Catedral de Palencia y tal vez la Ermita de Santo Toribio, el caminante se encuentra junto a la Dársena palentina, Km. 0 del Camino Lebaniego que ahora inicia, primero por las sirgas del Canal de Castilla hasta su nacimiento en Alar del Rey, bordeando el fluir sosegado de sus aguas, convertidas en cascada en las numerosas esclusas de esta insigne obra de la ingeniería española de los siglos XVIII y XIX.

A partir de la Dársena, el Camino lo bordeará por su margen derecha cerca de Grijota, y ya aguas arriba, por la izquierda, hasta alcanzar El Serrón, lugar donde se encuentra la secuencia que forman las esclusas 25, 26 y 27, y desde donde parte el Ramal de Campos del


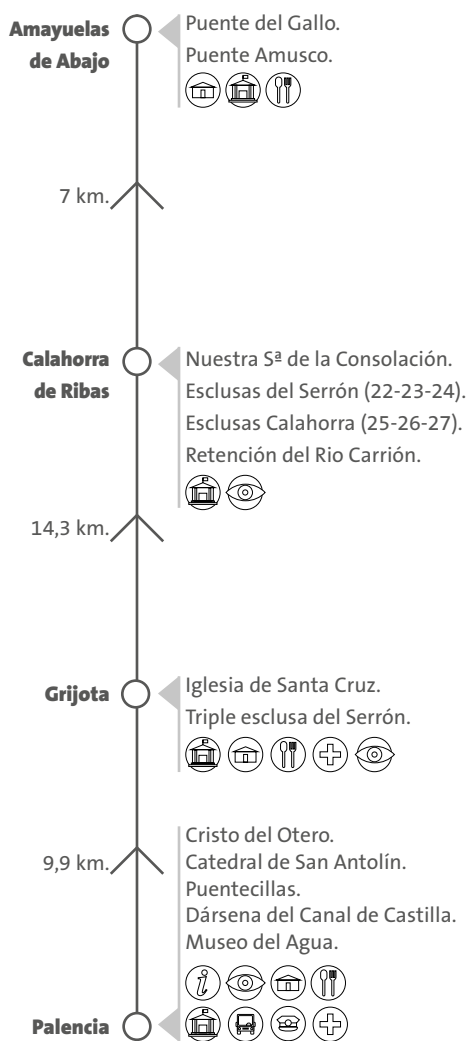
Canal de Castilla hacia la dársena de Medina de Rioseco. Superado este lugar transitamos por la margen derecha hasta el final de etapa en Calahorra de Ribas, lugar donde un monolito nos recuerda el inicio de las obras del Canal, el 16 de Julio de 1753.

Appreciaremos en toda su magnitud el cruce del Canal con el río Carrión y el conjunto de las esclusas 22, 23 y 24, de Calahorra de Ribas, una maravilla más de este rosario líquido por el que transitamos.

Para encontrar lugar donde pernoctar el peregrino deberá de avanzar unos 5 kms. hasta el Puente de Amusco y desviarse otros 2 kms., primero por la carretera P-983 que cruza el puente y después por la PP-9831, para encontrarse en Amayuelas de Abajo con los servicios para descansar de esta primera escala del Camino Lebaniego.







Clara Ausin.

## Palencia

### AYUNTAMIENTO

Pza. Mayor, 1. Tel. 979 718 100 [www.aytopalencia.es](http://www.aytopalencia.es)

### DIPUTACIÓN PROVINCIAL

C/ Burgos, 1. Tel. 979 715 100

### JUNTA DE CASTILLA Y LEÓN

Av. de Casado del Alisal, 27. Tel. 979 71 55 00

### SERVICIOS MUNICIPALES

Sala de exposiciones, instalaciones deportivas y piscinas.

### CORREOS Y TELEGRAFOS

Plaza de León, 8. Tel. 902 197 197

### POLICIA LOCAL

Calle Ortega y Gasset, s/n. Tel. 979 718 200

### POLICIA NACIONAL

Avda. Simón Nieto, 8 Tel. 091

### COMANDANCIA DE LA GUARDIA CIVIL

Avda. de Cuba, 1. Tel. 062

### OFICINA DE TURISMO

C/ Mayor, 31. Tel: 979 706 523

### HOSPITAL

Av. Donantes de Sangre, s/n. Tel. 979 167 000

### RADIOTAXI

Pza. S. Lázaro, s/n. Tel:979 720 016

### ENTIDADES FINANCIERAS, CAJEROS, FARMACIAS, CENTROS DE SALUD.

### ALOJAMIENTOS Y RESTAURANTES

[www.palenciaturismo.es](http://www.palenciaturismo.es)

## Grijota

### AYUNTAMIENTO

Tel. 979 767 013 [www.grijota.es](http://www.grijota.es)

### SERVICIOS MUNICIPALES

Sala de exposiciones, instalaciones deportivas y piscinas.

### ALOJAMIENTO

PENSIÓN "EL SILO" Calle Mayor, 7. Tel. 979 766 325

### RESTAURANTES

LA ALCAZABA Paseo del Canal de Castilla. Tel.979 767 105

CASA CLUB GOLF Urbanización Ciudad del Golf.

Tel. 979 767 361

CANTINA PALENTI Plaza Mayor, 1. Tel. 670 770 609

### EMPRESAS DE OCIO Y TIEMPO LIBRE

GRIJOTA GOLF Urb. Ciudad del Golf, s/n. Ctra. Comarcal 613.

Tel. 979 980 021

### FARMACIA

C/ Mayor, 20. Tel.979 767 128

### ENTIDADES FINANCIERAS Y CAJEROS

## Ribas de Campos

### AYUNTAMIENTO

Tel. 979 808 450 [www.ribasdecampos.es](http://www.ribasdecampos.es)

### INFORMACIÓN TURÍSTICA

C.I.T "Bajo Carrión y Ucieza". Tel. 979 808 271

## Amayuelas de Abajo

### AYUNTAMIENTO (S. Cebrián de Campos)

Tel. 979 154 104 [www.sancebriandecampos.es](http://www.sancebriandecampos.es)

### RESTAURANTE-ALBERGUE

EL PATIO DE AMAYUELAS 656 309 855. [elpatiodeamayuelas@hotmail.com](mailto:elpatiodeamayuelas@hotmail.com)

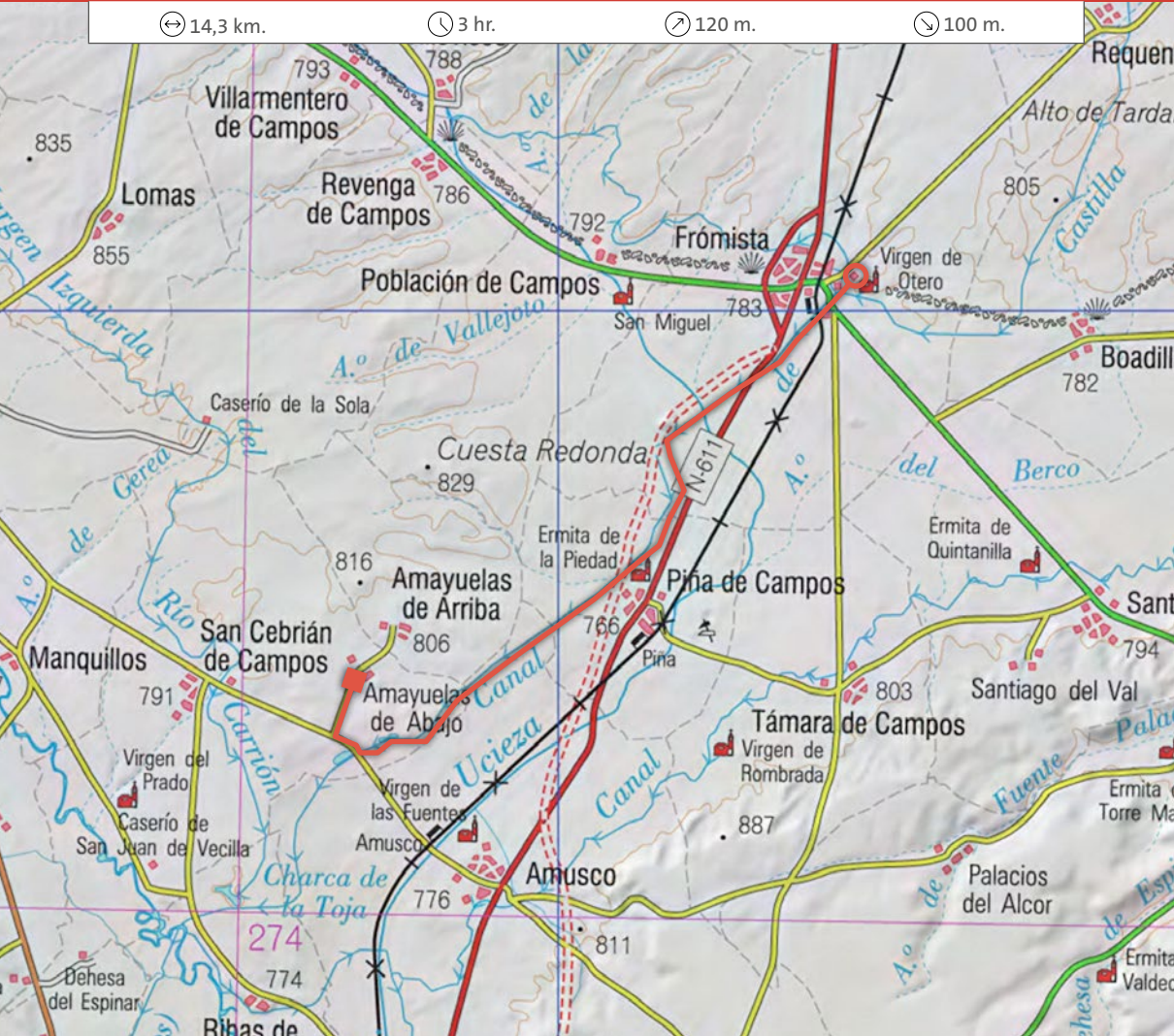
## De Amayuelas de Abajo a Frómista

↔ 14,3 km.

🕒 3 hr.

📏 120 m.

📏 100 m.



Al iniciar la jornada, liberados de la fatiga del primer día, el cuerpo y ánimo reposados, regresamos al Canal de Castilla por el mismo trayecto por el que llegamos a Amayuelas.

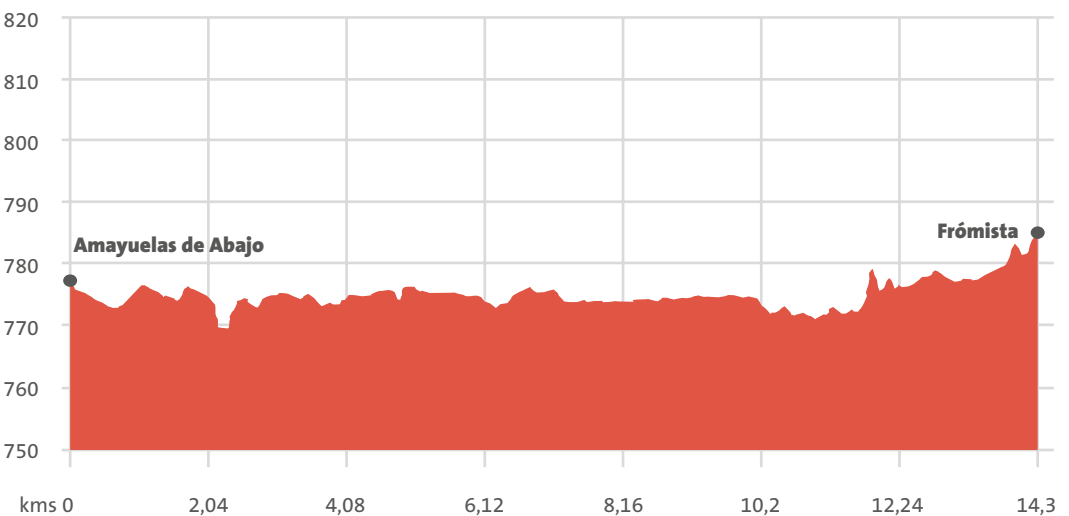
Ya con los pasos nuevamente orientados al norte, siempre por la sirga derecha, pondremos rumbo a Frómista donde nos encontraremos con los peregrinos que van a Santiago por el Camino Francés.

A partir de aquí los campos cerealistas dejan que el cruceño pueda observar en lontananza templos de proporciones catedralicias alzándose sobre minúsculos caseríos. San Pedro en Amusco, San Juan en Santoyo o San

Hipólito en Támara. No se trata de un espejismo, son los frutos renacentistas del comercio de la lana con Flandes que por entonces enriqueció estas tierras.

Y apenas sin darnos cuenta estaremos ya en Frómista, a donde entraremos por otra perla de la ingeniería ilustrada, el cuádruple salto de las esclusas 17, 18, 19 y 20, donde Canal de Castilla y Camino Lebaniego se cruzan con la gran ruta de peregrinación de Europa: el Camino Francés a Santiago.

Si la etapa se nos hace corta podemos continuar otros 6 km. hasta Boadilla del Camino.



**Frómista**

Iglesia de San Martín de Tours.  
 Iglesia de San Pedro.  
 Iglesia de Santa M<sup>a</sup> del Castillo.  
 M. Etnográfico Rodolfo Puebla.  
 Esclusa Cuadruple (17-18-19-20).



14,3 km.

**Amayuelas  
de Abajo**

Manuel Brágmno

**Frómista****AYUNTAMIENTO**

Pza. de Tuy, s/n. Tel. 979 810 001 [www.fromista.es](http://www.fromista.es)

**SERVICIOS MUNICIPALES**

Biblioteca, sala de exposiciones, sala de internet,  
 instalaciones deportivas, piscinas.

**INFORMACIÓN TURÍSTICA****C.I.T FRÓMISTA. OFICINA DE TURISMO**

Paseo Central. Tel. 979 810 180

**OFICINA MUNICIPAL**

C/ Francesa. Tel. 979 810 128 / 672 146 101

**ASOCIACIÓN ADECO-CANAL DE CASTILLA**

Pza. Tuy, 11. Tel. 979 810 763

**ALOJAMIENTOS****HOTEL "DOÑA MAYOR"**

C/ Francesas, 8. Tel. 979 810 588

**HOTEL "SAN MARTÍN"**

Pza. San Martín, 7. Tel. 979 810 000

**HOSTAL "CAMINO DE SANTIAGO"**

C/ Francesas, 26. Tel. 979 810 053

**HOSTAL "SAN PEDRO"**

Avda. Del ejército español, 8: Tel. 979 810 016

**PENSIÓN "VÍA LÁCTEA"**

C/ Carremonzón, 2. Tel. 979 810 282

**ALOJAMIENTOS RURALES**

SERVARIAS. C/ Magistral Aguado, 14: Tel. 626 959 079

ANTONIO Y MARCELINO C/ Magistral Aguado, 14: Tel. 626 959 079

SAN TELMO C/ Martín Veña, 8 Tel. 979 811 028

**ALBERGUES**

BETANIA Avda. Del Ejército Español: Tel. 638 846 043

CANAL DE CASTILLA La Estación, 2: Tel. 979 81 01 93

**ALBERGUE MUNICIPAL DE PEREGRINOS**

C/ Hospital s/n: Tel. 979 811 089

**ESTRELLA DEL CAMINO**

Avda. Del ejército español, s/n: Tel. 979 81 00 53

**RESTAURANTES**

HOSTERÍA LOS PALMEROS Plaza San Telmo. Tel 979 810 067

ASADOR VILLA DE FRÓMISTA Av. Ejército Español, 22. Tel. 979 810 409

HOSTAL EL APOSTOL Av. Ejército Español, 5. Tel. 979 810 255

VAN-DOS Av. Ingeniero Rivera, 10. Tel. 979 810 861

MESÓN INFANTA DE CASTILLA C/ La Estación, 2. Tel. 979 810 193

BODEGA ZARZAVILLA Av. Ingeniero Rivera, 1. Tel. 979 810 859

EL JARDÍN MEETING POINT C/ Francesa, 31. Tel. 979 630 224 369

**CENTRO DE SALUD (24 h)**

Ctra. de Santander, s/n. Tel. 979 810 065

**FARMACIA**

Avda. Ingeniero Ribera, 1. Tel. 979 810 772

**CORREOS Y TELEGRAFOS**

Pza. de Tuy, 2. Tel. 979 810 072

**CUARTEL DE LA GUARDIA CIVIL**

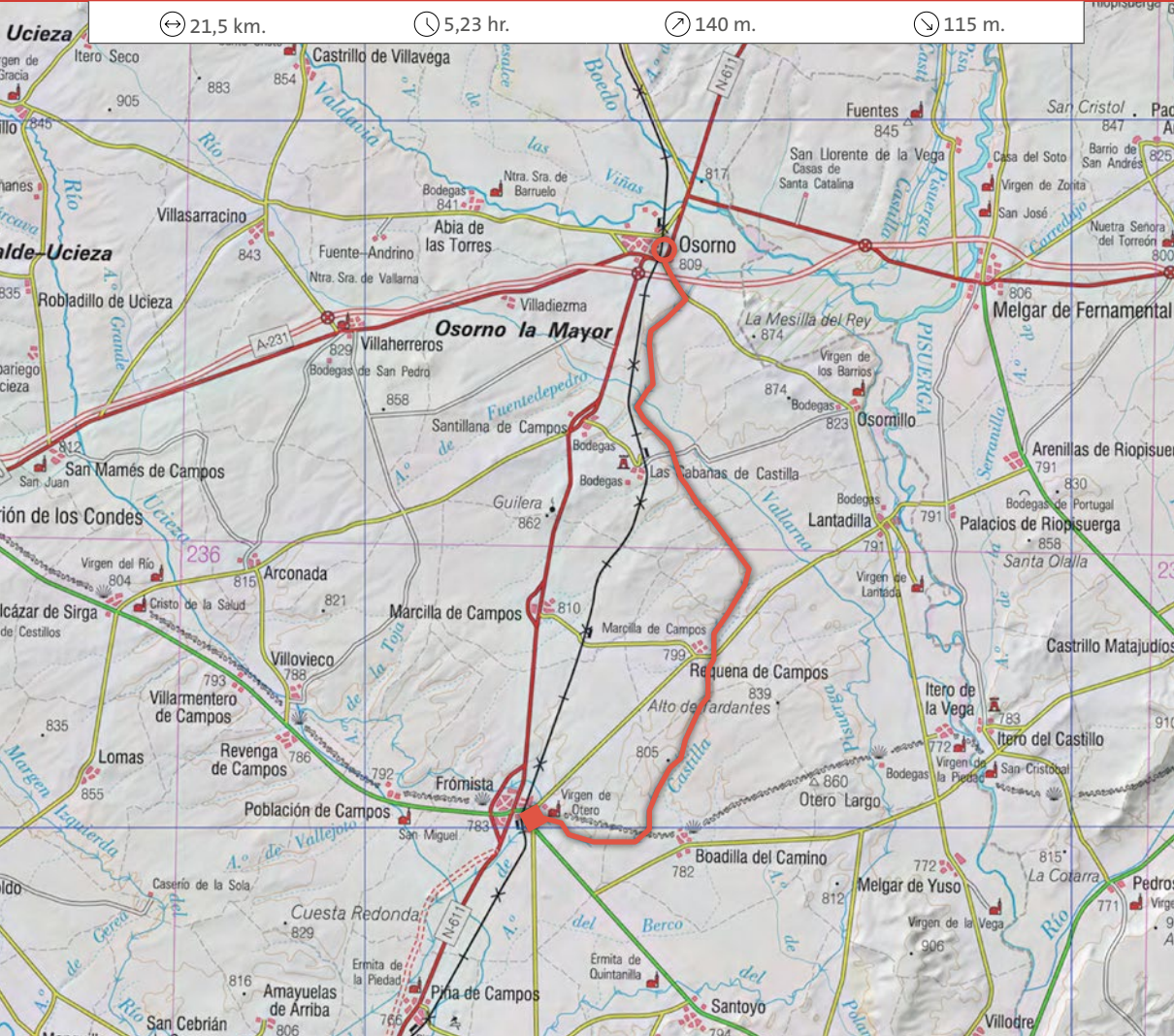
Ctra. de Palencia, s/n. Tel. 062

**TAXIS**

C/Arquitecto Aníbal, 8. Tel. 979 810 079

**ENTIDADES FINANCIERAS Y CAJEROS**

## De Frómista a Osorno la Mayor

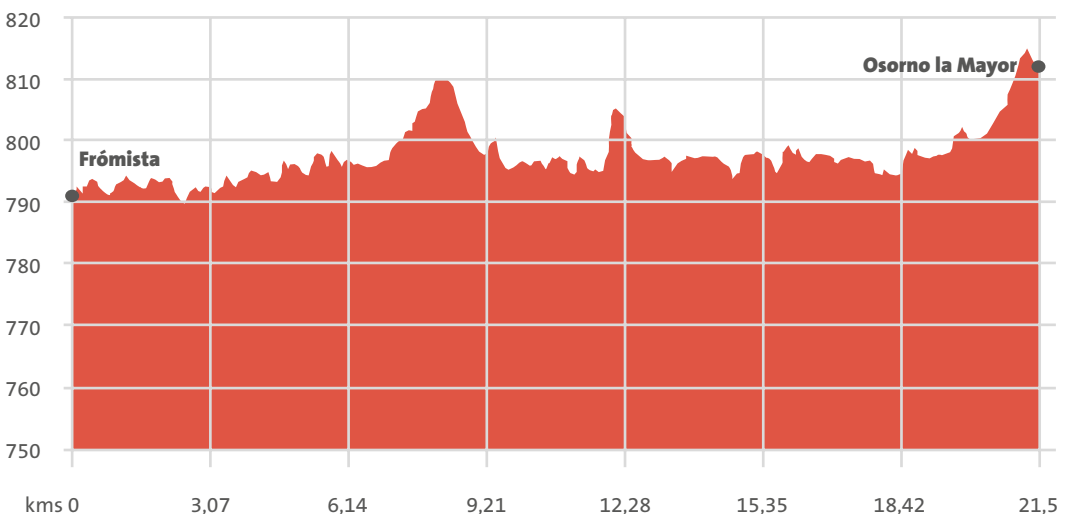


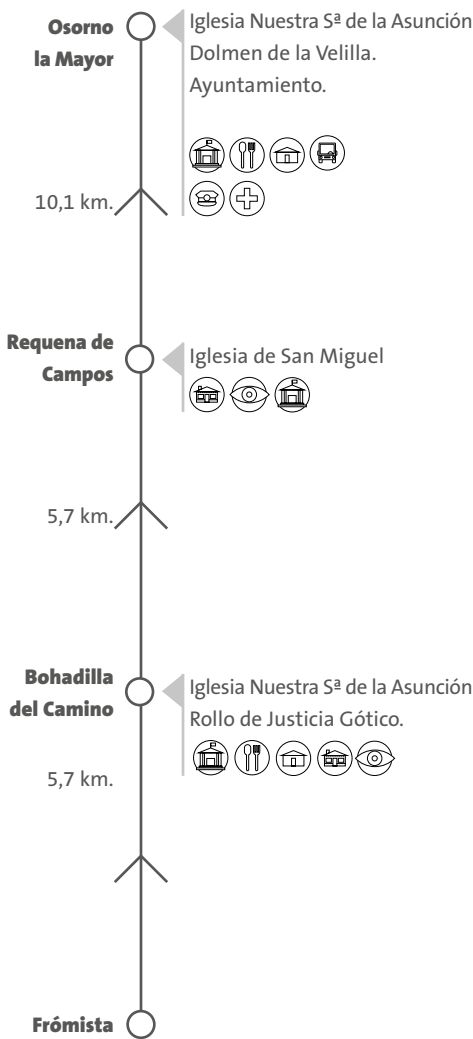
Nos encontramos en la Villa del Milagro, localidad con un rico patrimonio cultural en el que destaca la Iglesia Románica de San Martín, uno de los iconos del Camino Francés.

Desde la cuesta que corona el espectacular conjunto de esclusas damos ánimo a nuestros pies para reiniciar la marcha, siempre por la margen derecha del Canal, y lo hacemos en un tramo muy especial en el que nos cruzaremos con los peregrinos a Santiago de Compostela, pues coinciden hasta la intersección a Boadilla, el Canal de Castilla, camino de la razón y el Camino de Santiago, camino de la fe.

Pero el nuestro hacia la cántabra Liébana continúa hacia el norte, ahora por un paisaje algo más árido, amenizado sin embargo por la proximidad del agua, la contemplación de alguna localidad próxima como Requena de Campos y los frecuentes puentes y acueductos que permiten el fluir de los arroyos bajo el cauce del Canal.

Con tan entretenido ánimo observador el caminante habrá llegado al final del tramo, en el puente de la carretera PP-4311 y por ella, tras una corta andadura de poco más de un kilómetro, estará en Osorno la Mayor, parada y fonda de la etapa.





### Bohadilla del Camino

#### AYUNTAMIENTO:

Tel. 979 842 255 [www.boadilladelcamino.es](http://www.boadilladelcamino.es)

#### ALBERGUES:

PUTZU C/ Las Bodegas, 9: Tel. 677 225 993

EN EL CAMINO C/ Francos, 3: Tel. 979 810 284

TITAS C/ Mayor, 7: Tel. 691 869 735

#### ALOJAMIENTO RURAL / RESTAURANTE

EN EL CAMINO C/ Los Francos, 3: Tel. 979 730 579

### Requena de Campos

#### AYUNTAMIENTO

Tel. 979 810 266 [www.requenadecampos.es](http://www.requenadecampos.es)

#### ALOJAMIENTO RURAL

NI CUATRO GATOS C/ Baltasar González, 6. Tel: 979 810 308

### Osorno La Mayor

#### AYUNTAMIENTO

Tel. 979 817 001 [www.osorno.es](http://www.osorno.es)

#### SERVICIOS MUNICIPALES

Biblioteca, sala de exposiciones, sala de internet, instalaciones deportivas y piscinas.

#### ALOJAMIENTOS

HOTEL "TIERRA DE CAMPOS" C/ De la Fuente, 1: Tel. 979 817 216

HOSTAL "LOS CHOPOS" Ctra. Palencia-Santander. Km 59  
Tel. 979 817 320

HOSTAL "EL NAVIO" Ctra. Palencia – Santander. Km 57.  
Tel. 979 150 228

#### RESTAURANTES

LA CAMPANA Carretera N-611-Santander, km 59. Tel. 979 817 261

HOTEL TIERRA DE CAMPOS C/ De la Fuente. Tel. 979 817 216

#### HOSTAL LOS CHOPOS I

Ctra N-611-Santander, Km 59. Tel. 979 817 320

EL SURTIDOR Ctra N-611-Santander, km 59. Tel. 678 501 846

PLAZA Concentración Parcelaria. Tel. 979 817 033

#### CENTRO SALUD (24 HORAS)

Av. Concentración Parcelaria. TI. 979 817 086

#### FARMACIA

Conde de Garay, 63. Tel. 979 817 361

#### CORREOS Y TELÉGRAFOS

Plaza Abilio Calderón, 9. Tel. 979 817 124

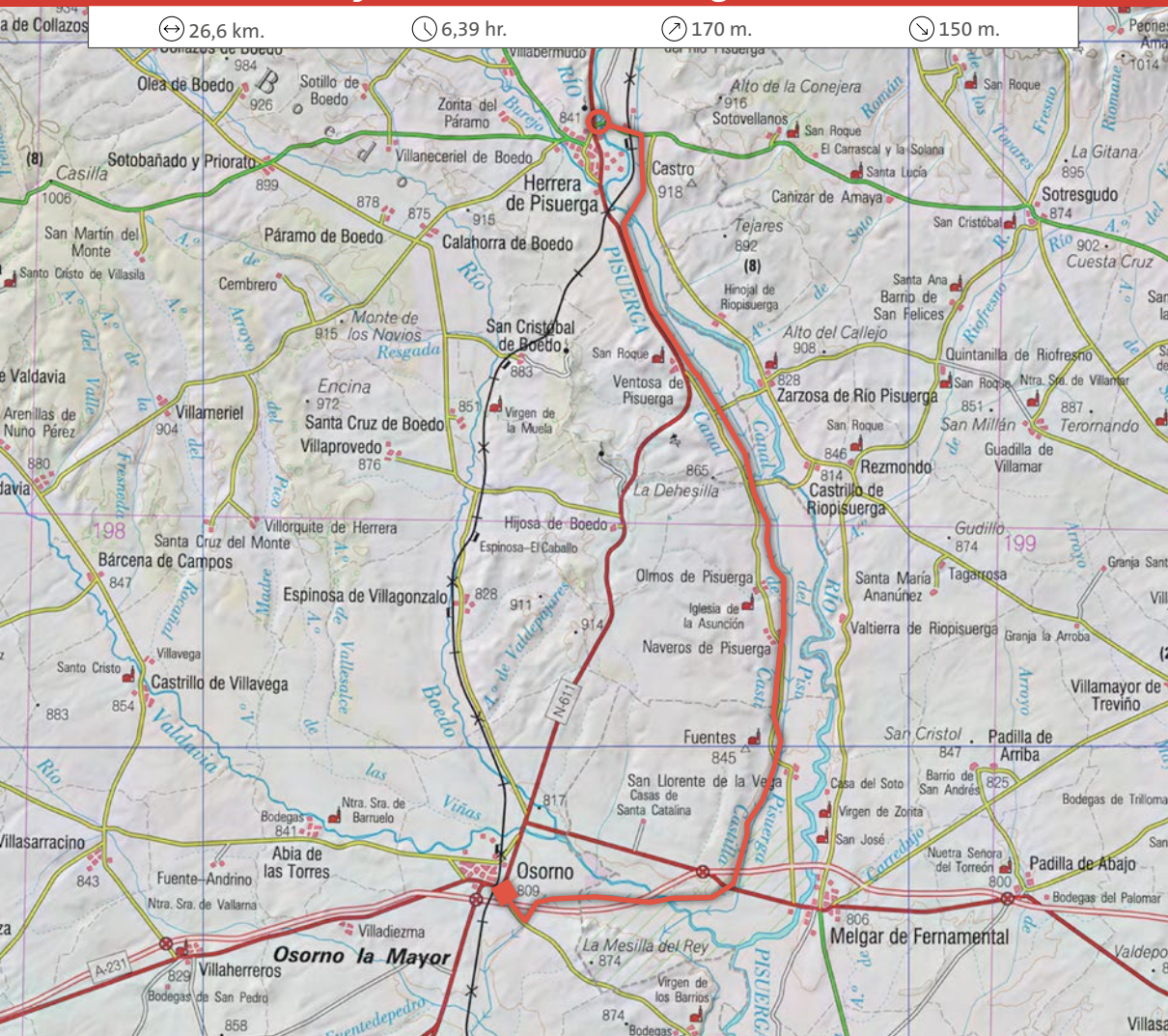
#### CUARTEL DE LA GUARDIA CIVIL

Ctra. Santander, s/n. Tel. 062

#### TAXI

"Mercedes Miguel" C/ Delicias, 8. Tel. 979 150 013

## De Osorno La Mayor a Herrera de Pisuerga



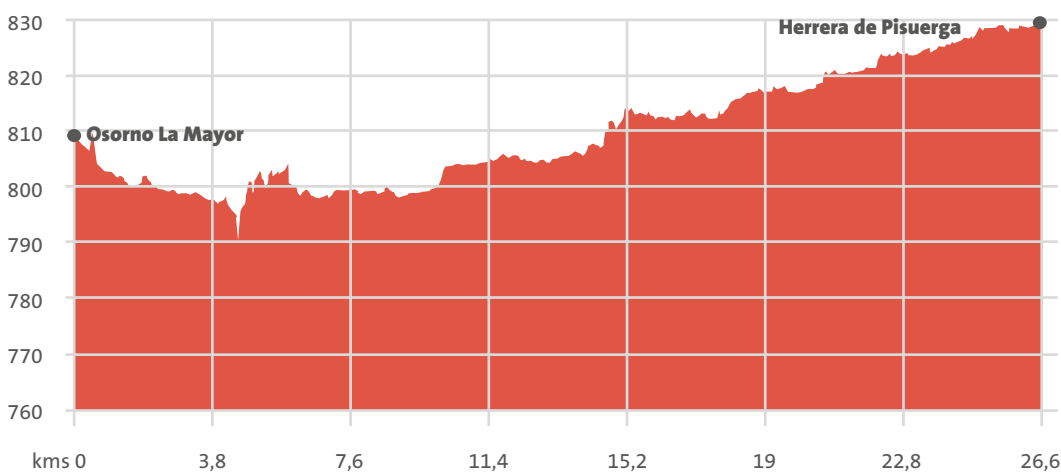
Tras pernoctar en Osorno volvemos al Camino en el mismo lugar donde lo abandonamos ayer y de nuevo rumbo al norte por la sirga derecha, para avanzar sobre un tramo jalonado de obras canaleras que nos mantendrán ocupados y ralentizarán nuestro diario trasiego.

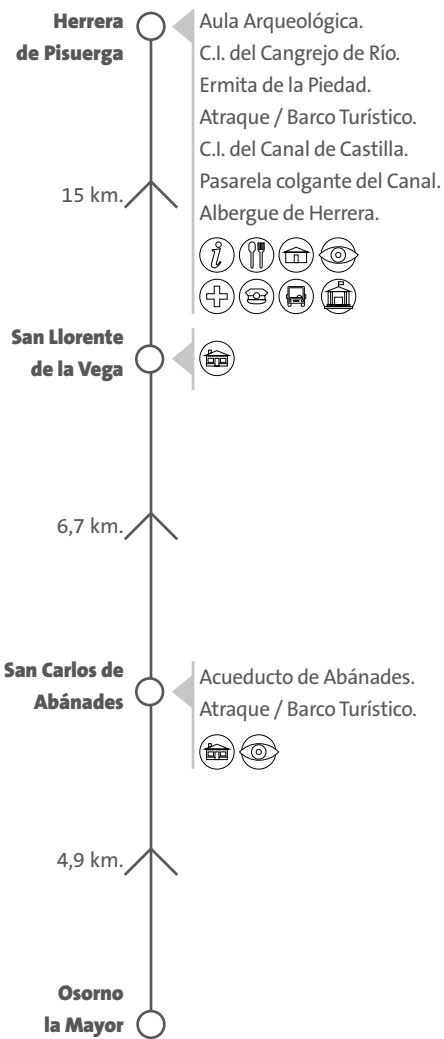
La primera sorpresa del cruceno será el magnífico acueducto de Abánades, el más largo de todo el Canal, que vuela sobre el río Valdavia. No lejos, también en las tierras burgalesas de Melgar de Fernamental, el amarre del barco “San Carlos de Abánades” nos invitará a una relajada singladura. Junto al amarre encontraremos también un antiguo almacén del Canal reconvertido en hotel rural.

A partir de aquí hay que estar atentos, pues en la esclusa 14 debemos cruzar a la sirga de la izquierda, hasta la esclusa 13, donde regresaremos a la margen derecha.

Pero no será la última sorpresa de este tramo, pues pasadas las esclusas de Naveros y Olmos de Pisuerga llegaremos a la magnífica obra de sillería de la Retención de San Andrés y cruzando sobre ella a la Presa del Rey en su confluencia con el río Pisuerga.

Un punto excepcional donde coinciden el atraque del barco Marqués de la Ensenada, el Centro de Interpretación y una reciente Pasarela que nos permite cruzar cómodamente el cruce del río y canal. Pero ahora toca descansar en la acogedora localidad de Herrera de Pisuerga donde llegaremos por varios caminos bien señalizados. Si tenemos suerte con los horarios podremos navegar hasta la esclusa 6, desde donde parte un camino hacia Herrera. También podemos continuar por el Canal hasta el cruce con la P-627 y seguir por ésta 1,5 kms hasta Herrera.





### San Carlos de Abánades (Melgar de Fernamental)

#### ALOJAMIENTO RURAL

CARRECALZADA Embarcadero de Carrecalzada, s/n. Tel: 947 570 108

### San Llorente de la Vega

#### ALOJAMIENTO RURAL

CASA RURAL "EL ARRABAL". Tel. 947 372 259

### Herrera de Pisuergra

#### AYUNTAMIENTO

Tel. 979 130 000 [www.herreradepisuergra.es](http://www.herreradepisuergra.es)

#### SERVICIOS MUNICIPALES

Biblioteca, sala de exposiciones, sala de internet, instalaciones deportivas, piscinas.

#### INFORMACIÓN TURÍSTICA

CIT de Herrera de Pisuergra. Tel. 979 140 096

#### AULA DE ARQUEOLOGÍA

Recinto Estación de Autobuses: 666 589 865

#### CENTRO DE INTERPRETACIÓN DEL CANAL DE CASTILLA

Ctra-N-611 Km. 78,8

#### PASEOS BARCO TURÍSTICO "MARQUÉS DE LA ENSENADA"

Tel. 664 201 415

#### CASA DEL CANGREJO DEL RÍO Tel. 979 069 494

#### TURISMO ACTIVO

C. Deportivo y de Ocio Natural

C/ Antonio Arana s/n. Tel. 645 885 566

#### ALOJAMIENTOS

HOSTAL "LA PIEDAD" Avda. Eusebio Salvador Merino, 88: Tel: 979 130 192

PENSIÓN "RIGÓN" Avda. Eusebio Salvador Merino, 3. Tel. 979 130 168

#### ALBERGUES

EL ALBERGUE DE HERRERA: Av. Eusebio Salvador, 59: Tel: 658892042

#### RESTAURANTES

ASADOR EL ROBLE C/ Luis González Alonso, s/n. Tel. 979 140 260

LA PIEDAD C/ Eusebio Salvador, 88. Tel. 979 130 192

EL RIGÓN C/ Eusebio Salvador, 3. Tel. 979 130 168

PISUERGA Av. Salvador Merino. Tel. 979 130 155

MESÓN LA CAZULETIA C/ Traslaparra, 15. Tel. 979 130 344

#### CENTRO DE SALUD (24 horas)

C/ María Auxiliadora s/n. Tel. 979 140 047

#### FARMACIA

Plaza José Antonio Girón, 23. Tel. 979 140 015

#### CORREOS Y TELÉGRAFOS

Av. Eusebio Salvador, 16. Tel. 979 130 218

#### CUARTEL DE LA GUARDIA CIVIL

Paseo de los Tilos, s/n. Tel. 062

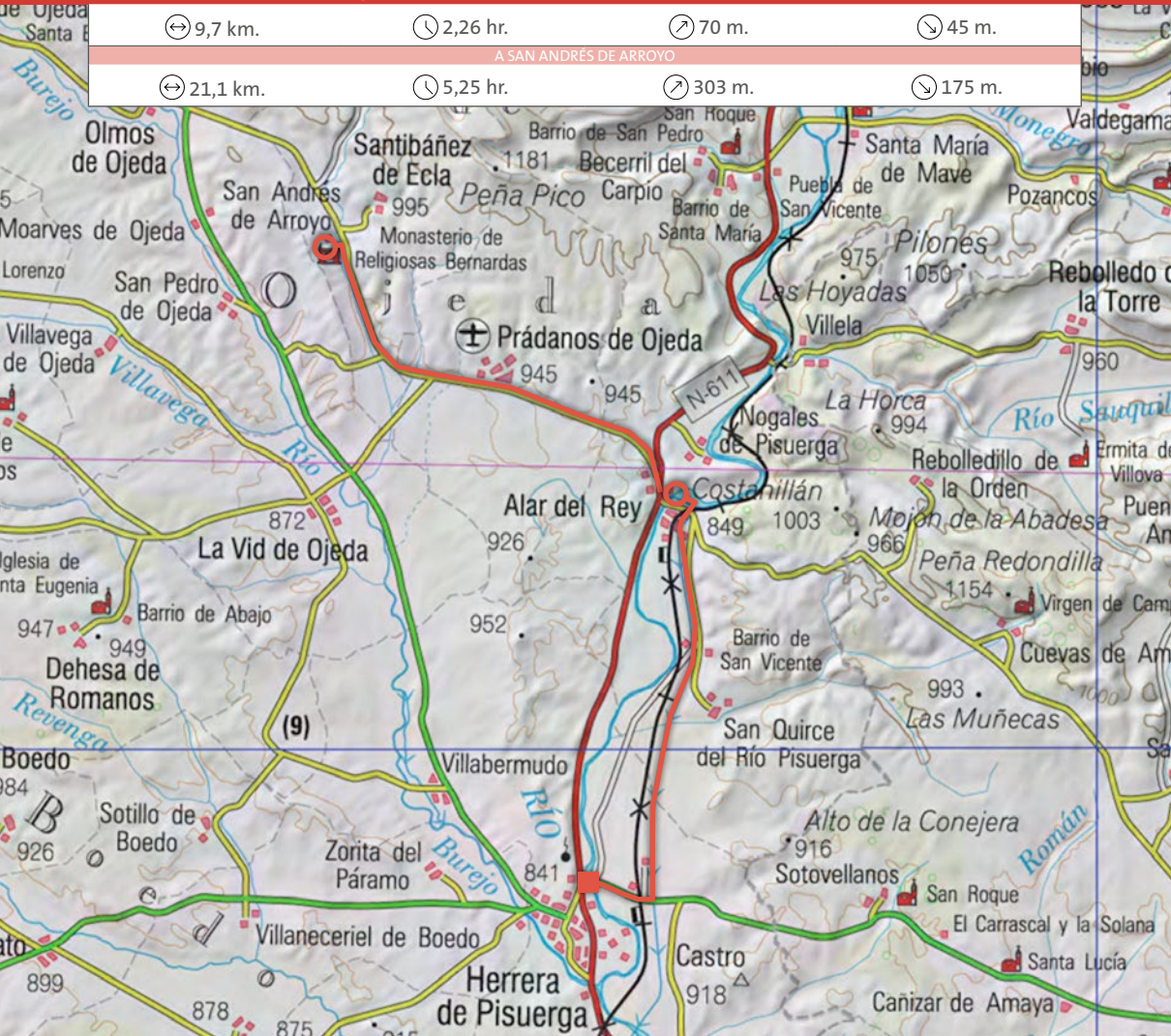
#### TAXIS

TAXIS "JESÚS ÁNGEL DIEZ" 609 841 313

TAXIS Y GRÚAS "FITO" José Corral, 4.

Tel. 979 130 270 – 639 760 026

## De Herrera de Pisuergra a Alar del Rey o Monasterio de San Andrés de Arroyo



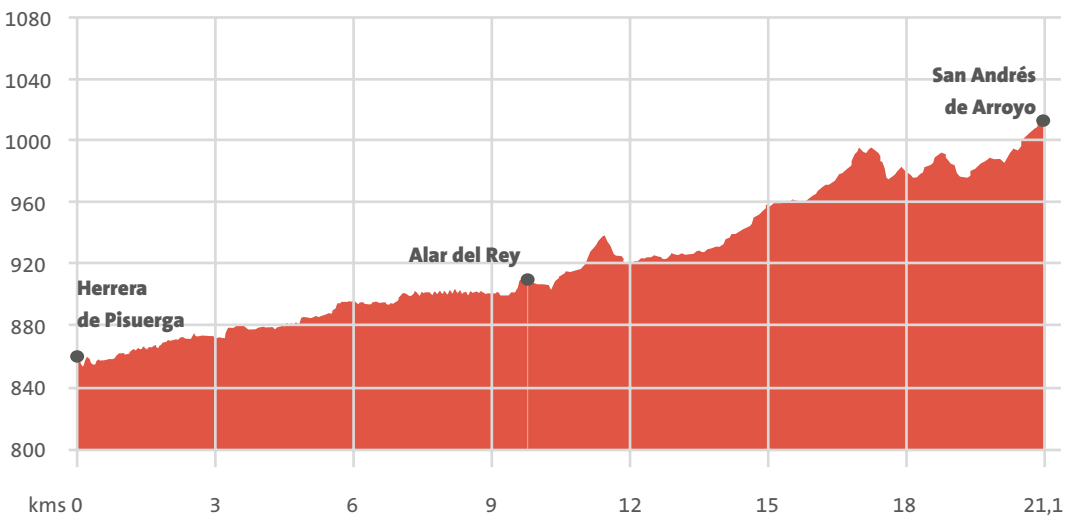
Como el recorrido del día será corto qué mejor que aprovechar para solazarnos con el inicio y el final de la etapa. La última por el Canal de Castilla en nuestro Camino Lebaniego Castellano.

Recomendamos volver a la Presa del Rey y visitar el Centro de Interpretación del Canal donde se explica el origen, las obras y los avatares de este singular fruto de la ingeniería española, y luego subirnos al Marqués de la Ensenada para vivir la inolvidable experiencia de remontar la esclusa nº 6 como lo hicieron las antiguas barcas de transporte.


Vueltos al inicio cruzaremos la esbelta pasarela de acero y madera para continuar la etapa siempre por la mar-

gen izquierda y tras la esclusa del Barrio de San Vicente, el corazón se acelera cuando atisbamos los casetones que coronan la primera retención. Antes de llegar el caminante podrá contemplar lugares como la gran Dársena de Alar y los sombríos Calabozos donde encerraban a los presos forzados que en su día construyeron el Canal. Pero la etapa termina en un entorno natural mucho más apacible, donde un monolito nos indica el nacimiento de este hijo del Pisuergra. Toca descansar, estamos en Alar.

Aquellos que prefieran alargar la etapa pueden continuar hasta San Andrés de Arroyo, donde podrán alojarse en la Hospedería del Monasterio, si bien conviene asegurarse de que hay plazas disponibles.







### San Quirce del Río Pisuerga

#### ALOJAMIENTO RURAL

CASA RURAL "BRAVO". Tel.646566720

### Alar del Rey

#### AYUNTAMIENTO

Tel. 979 133 001 [www.alardelrey.es](http://www.alardelrey.es)

#### SERVICIOS MUNICIPALES

Biblioteca, sala de exposiciones, sala de internet, instalaciones deportivas, piscinas.

#### INFORMACIÓN TURÍSTICA

CIT – OFICINA DE TURISMO DEL CANAL C/ Barrio del Canal, s/n.

Tel. 609 449 168

#### TURISMO ACTIVO

Villalobos Turismo Activo: C/ Pablo Guaza, 1. Tel. 617 741 832

#### ALOJAMIENTO / RESTAURANTE

PENSIÓN "LA CUEVA" C/Conde Vallengano, 6. Tel. 979 133 066

#### CUARTEL DE LA GUARDIA CIVIL

Abilio Calderón, s/n. Tel. 062

#### FARMACIA

Paseo General Franco, 12. Tel. 979 133 150

#### TAXIS

Ángel M.I Jimeno C/ Arroyuelo, 15 – Nogales de Pisuerga. Tel. 979 133 155

#### ENTIDADES FINANCIERAS Y CAJEROS

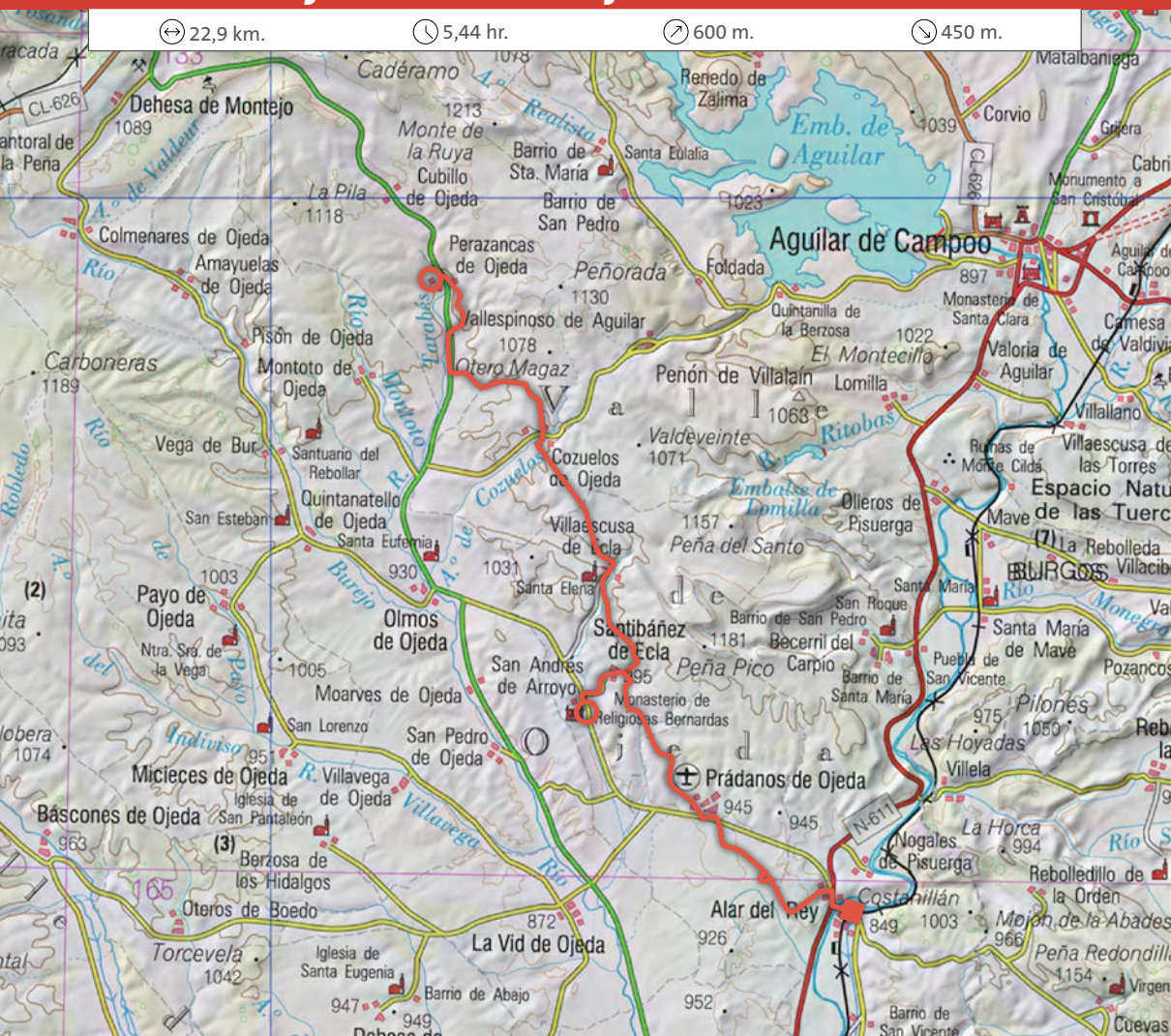
## De Alar del Rey a Perazancas de Ojeda

↔ 22,9 km.

⌚ 5,44 hr.

⬆️ 600 m.

⬇️ 450 m.



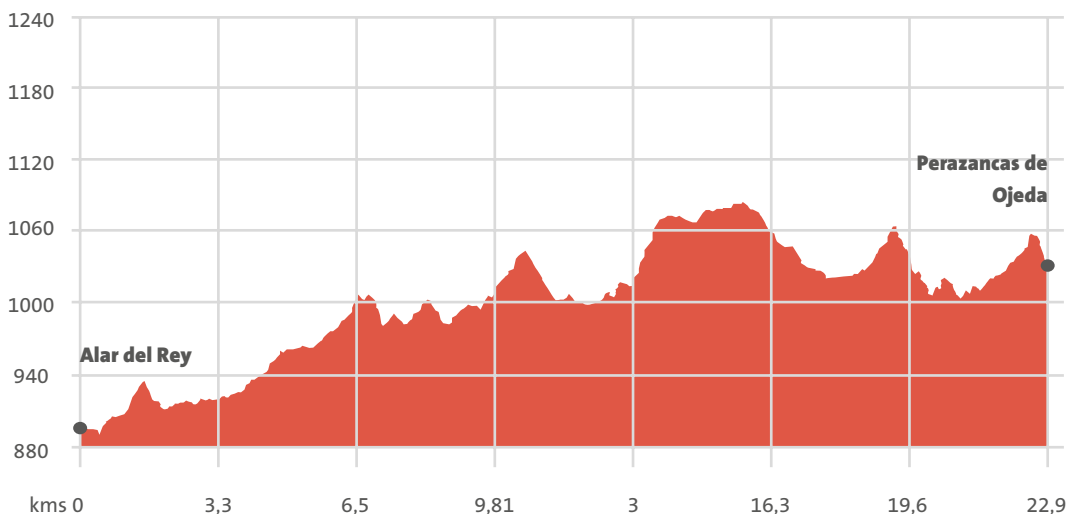
Recordando sensaciones vividas a orillas del Canal, el cruceño iniciará la etapa en la dársena alarense, donde años atrás se cargaba el carbón de cock, por cuya ruta transitará en un principio el Camino Lebaniego.

Perdido el líquido “hilo de Ariadna” que hasta ahora nos guiaba, el caminante habrá de estar atento a las indicaciones, pues saliendo de Alar por el Puente las Monjas, marchará entre cultivos por un camino agrícola que cruza bajo la A-67, hacia Prádanos de Ojeda.

Tras esta población el recorrido se adentra en suaves colinas pobladas de pinos, encinas y campos de cultivo, hasta la localidad de Santibáñez de Ecla donde el Camino

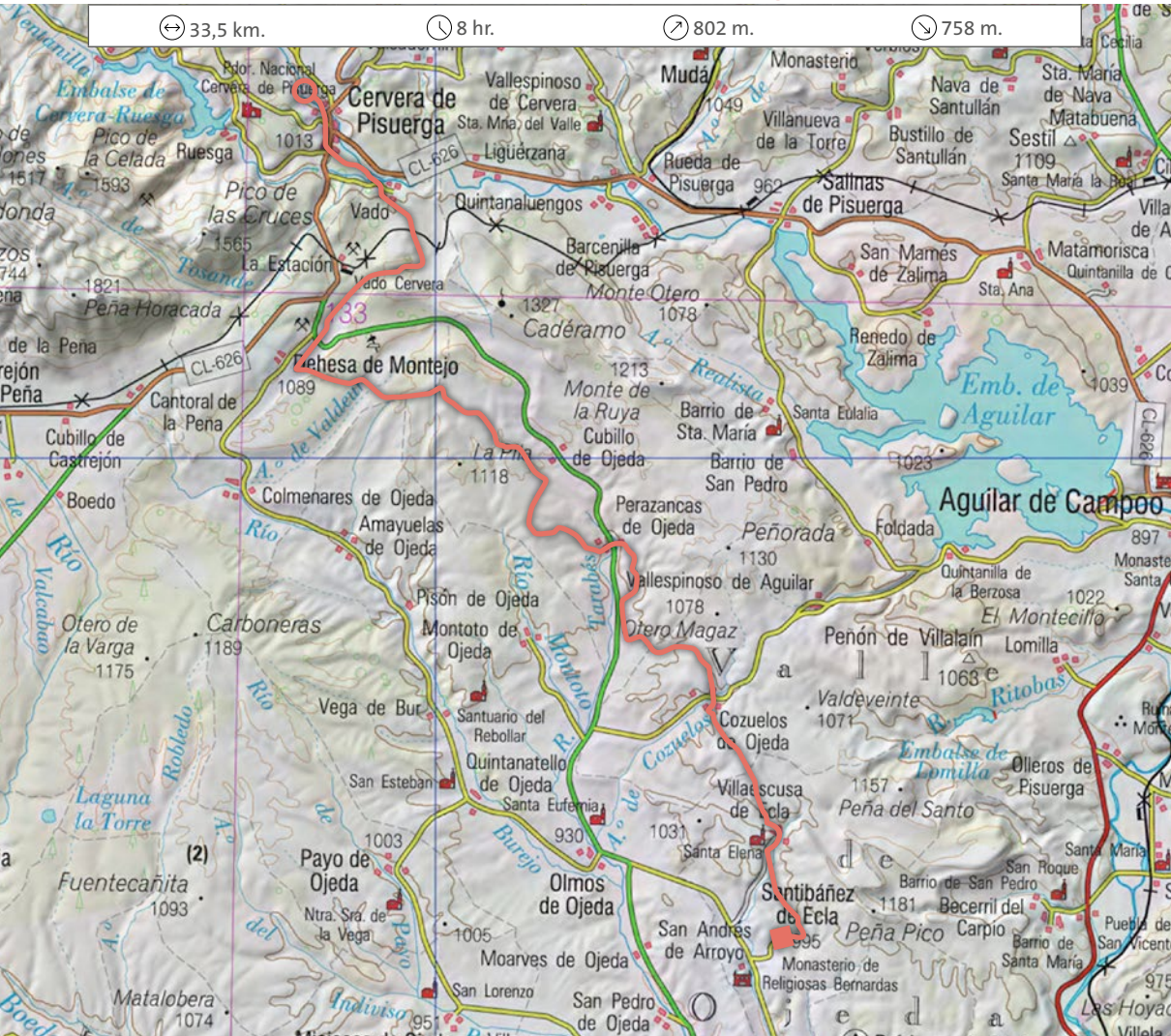
penetra en un dédalo de pequeños barrancos. Desde aquí vale la pena desviarse 1 km para hasta los sólidos y afamados muros románicos del secular Monasterio de San Andrés de Arroyo, cenobio de clausura que data del año 1181 y donde existe la posibilidad de pernoctar, si bien se aconseja consultar antes.

De regreso al camino alcanzamos las afueras del pequeño pueblo de Villaescusa de Ecla y nos dirigimos a Cozuelos de Ojeda, para continuar por el Camino Románico hasta Perazancas justo a tiempo de descansar.

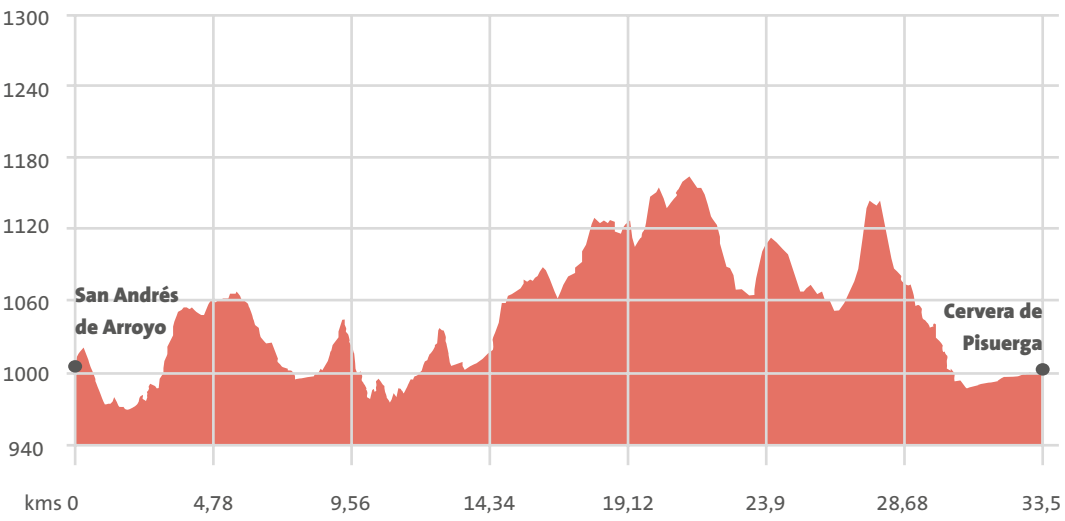


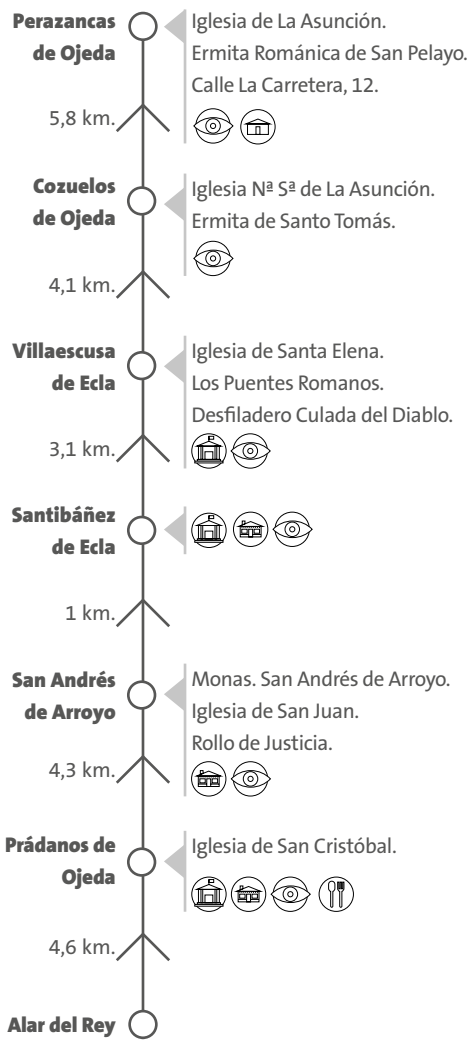
6ª ETAPA desde SAN ANDRÉS DE ARROYO El Camino Románico

De San Andrés de Arroyo a Cervera de Pisuerga



Si la noche anterior pernoctamos en San Andrés de Arroyo ya hemos realizado parte de esta 6ª etapa, con lo que hoy podemos realizar lo que resta de esta y la siguiente etapa, la 7ª, hasta Cervera de Pisuerga, donde encontraremos variada oferta de alojamientos. Tenemos por delante una etapa de 33,5 km pero nos habremos ahorrado la etapa 7ª.





### Prádanos de Ojeda

AYUNTAMIENTO

Tel. 979 133 362 [www.pradanosdeojeda.es](http://www.pradanosdeojeda.es)

ALOJAMIENTO RURAL / RESTAURANTE

FUENTE DEL VAL C/ Solana, 22: Tel. 979 133 909

### Santibañez de Ecla

AYUNTAMIENTO

979 142 015 [www.santibanezdeecla.es](http://www.santibanezdeecla.es)

ALOJAMIENTO RURAL

CASA IICO C/ Real, 9: Tel: 627 634 300

CASA IICO II C/ Real, 9: Tel: 627 634 300

### San Andres de Arroyo

HOSPEDERÍA

MONASTERIO DE SAN ANDRES DE ARROYO. C/ Real s/n

Tel: 979 142 003 [www.sanandresdearroyo.es](http://www.sanandresdearroyo.es)

### Villaescusa de Ecla

AYUNTAMIENTO

979 142 015 [www.santibanezdeecla.es](http://www.santibanezdeecla.es)

### Perazancas de Ojeda

AYUNTAMIENTO

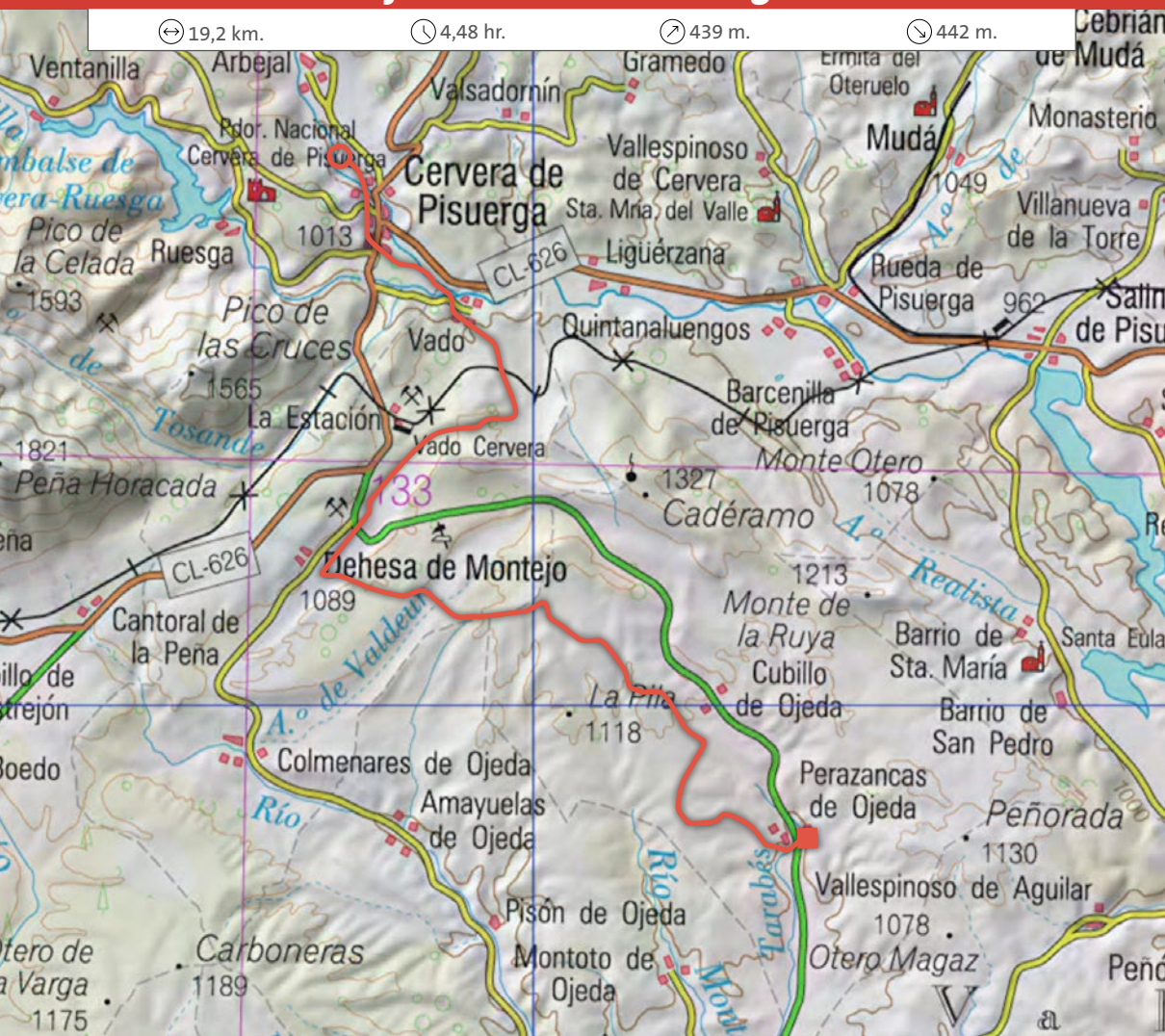
Tel. 979 870 002 [www.cerveradepisuerga.es](http://www.cerveradepisuerga.es)

ALOJAMIENTO

CASA CUBILLO C/ La Fuente, s/n Tfn. 979 87 74 32 /

608 43 94 39

## De Perazancas de Ojeda a Cervera de Pisuerga



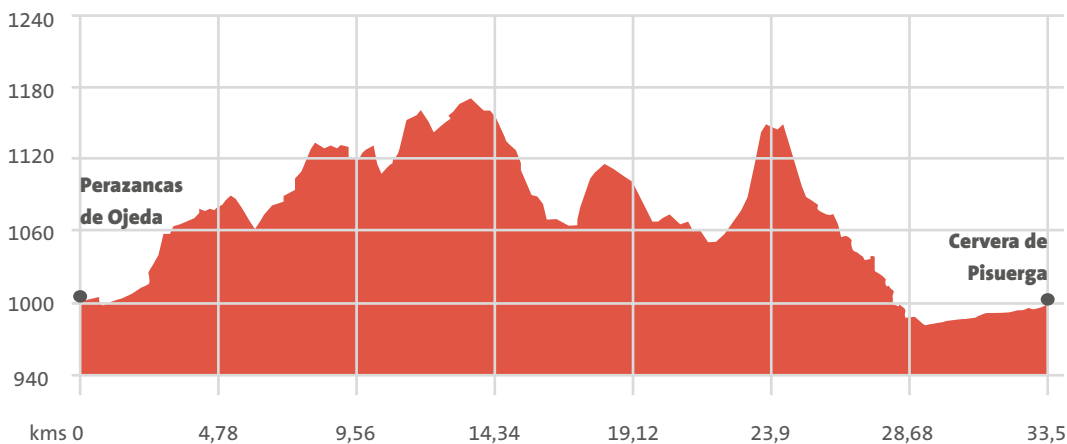
Si hemos pernoctado en San Andrés de Arroyo el recorrido de esta etapa estará incorporado en la sexta. En cualquier caso, descansado el cuerpo, en lugar sagrado o en posada rural, el cruceno podrá tomar las primeras aguas en la Fuente de los Tres Caños de Perazancas, lugar donde se otea el campanario de la iglesia de la Asunción, donde retomamos el Camino a Santo Toribio de Liébana por el llamado “camino viejo” a Dehesa de Montejo desde el que disfrutaremos de espectaculares vistas a las cumbres de la Montaña Palentina.


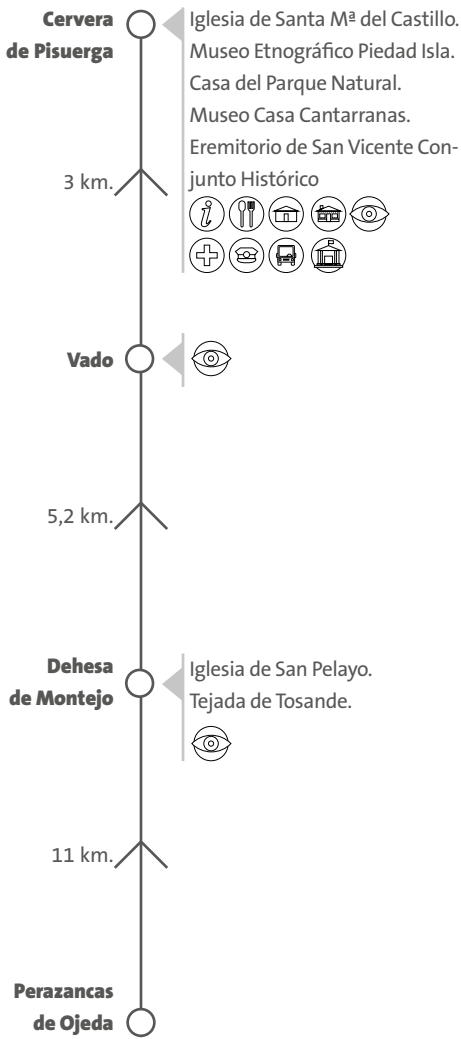
Por él, la marcha que transcurre durante diez kilómetros por parajes montaneros en los que se siente la soledad, ocasión propicia para caminar encontrándonos a nosotros mismos, para recordar los motivos más profundos de nuestra condición de crucenos, ¿en busca de una reliquia?, ¿en busca de un paisaje?, y en

cualquier caso en búsqueda de un enriquecimiento personal.

Y así será hasta que en la Peña de Umona, el Camino Lebaniego se reencuentre con el Camino Románico, y por esta doble senda, mitad religiosa mitad cultural descendemos a Vado donde el Camino nos depara otra sorpresa, el eremitorio rupestre de San Vicente y su necrópolis, fechada entre los siglos VIII y IX.

Después de Vado llegaremos a una de las localidades palentinas con mayor historia y acervo montaños: Cervera, la de las casas blasonadas y las calles porticadas, situada a la vera de un adolescente Pisuerga de la que no podemos irnos sin descubrir el que quizá es su secreto mejor guardado, la majestuosa tabla pintada por Juan de Flandes, la Adoración de los Reyes, en la iglesia de Santa María del Castillo.





## Cervera de Pisuerga

### AYUNTAMIENTO

Tel. 979 870 002 [www.cerveradepisuerga.es](http://www.cerveradepisuerga.es)

### SERVICIOS MUNICIPALES

Biblioteca, sala de exposiciones, internet, instalaciones deportivas, piscinas.

### INFORMACIÓN TURÍSTICA

OFICINA DE TURISMO C/ Calvo Sotelo, 10. Tel. 979 870 695

CASA DEL PARQUE Parque del Plantío 979 870 068

LA CASONA DE CERVERA Gutiérrez de Mier, 1: 979 870 695

### ALOJAMIENTOS

HOTEL "EL ROBLE" Avda. Labradores, 7. Tel. 979 874 429.  
[www.hotelesroble.com](http://www.hotelesroble.com)

HOTEL "ALMIREZ" Calle Almirez, 14. Tel. 979 874 432.  
[www.hotel-almirez.es/](http://www.hotel-almirez.es/)

HOSTAL "PINEDA" Paseo de Valdegares, 1. Tel. 979 870 390.

HOSTAL "EL RESBALON" Pza. Modesto Lafuente, 2. Tel. 979 870 612. [www.hostalelresbalon.es](http://www.hostalelresbalon.es)

### ALOJAMIENTOS / RESTAURANTES

PARADOR DE CERVERA DE PISUERGA" Ctra. de Resoba, Km 2,5.  
Tel. 979 870 075. [www.parador.es](http://www.parador.es)

HOSTAL "PEÑALABRA" Avda. Labradores, 72. Tel. 979 870 037  
[www.hostalpenalabra.com](http://www.hostalpenalabra.com)

HOSTAL "PACHO" Licenciado Fraile de la Hoz, 2.  
Tel. 979 874 434

### ALOJAMIENTO RURAL:

CASA GOYETES C/ El Valle, 4: Tel: 979 870 568

LAS VACAS C/ Primer Camino s/n: Tel: 979 870 882  
[www.casalavacas.com](http://www.casalavacas.com)

MOLINO DE VALDESGARES Paseo Valdegares, 36.

Tel: 979 871 029. [www.molinovaldegares.com](http://www.molinovaldegares.com)

### CAMPING

CAMPING FUENTES CARRIONAS C/ Antonio Villanueva s/n.

Tel: 609 322 941. [www.campingfuentescarrionas.com](http://www.campingfuentescarrionas.com)

### RESTAURANTES

LA GALERÍA Plaza Mayor, 16. Tel. 979 870 234

ASADOR GASOLINA C/ La Pontaneja, 2. Tel. 979 870 648

LA CAZUELITA C/ Licenciado Fraile de la Hoz, 5.

Tel. 979 871 016

TAXUS Av. Antonio Villanueva. Tel. 979 870 424(R)

### TURISMO ACTIVO

EL ROBLEDAL DEL OSO C/ Subida al Ferial. Tel. 661 708 081

### CENTRO DE SALUD

C/ Felipe Calvo, s/n. Tel. 979 870 494

### FARMACIA

Plaza Mayor, 3. Tel. 979 870 093

### CORREOS Y TELÉGRAFOS

C/ San Roque, 13. Tel. 902 197 197

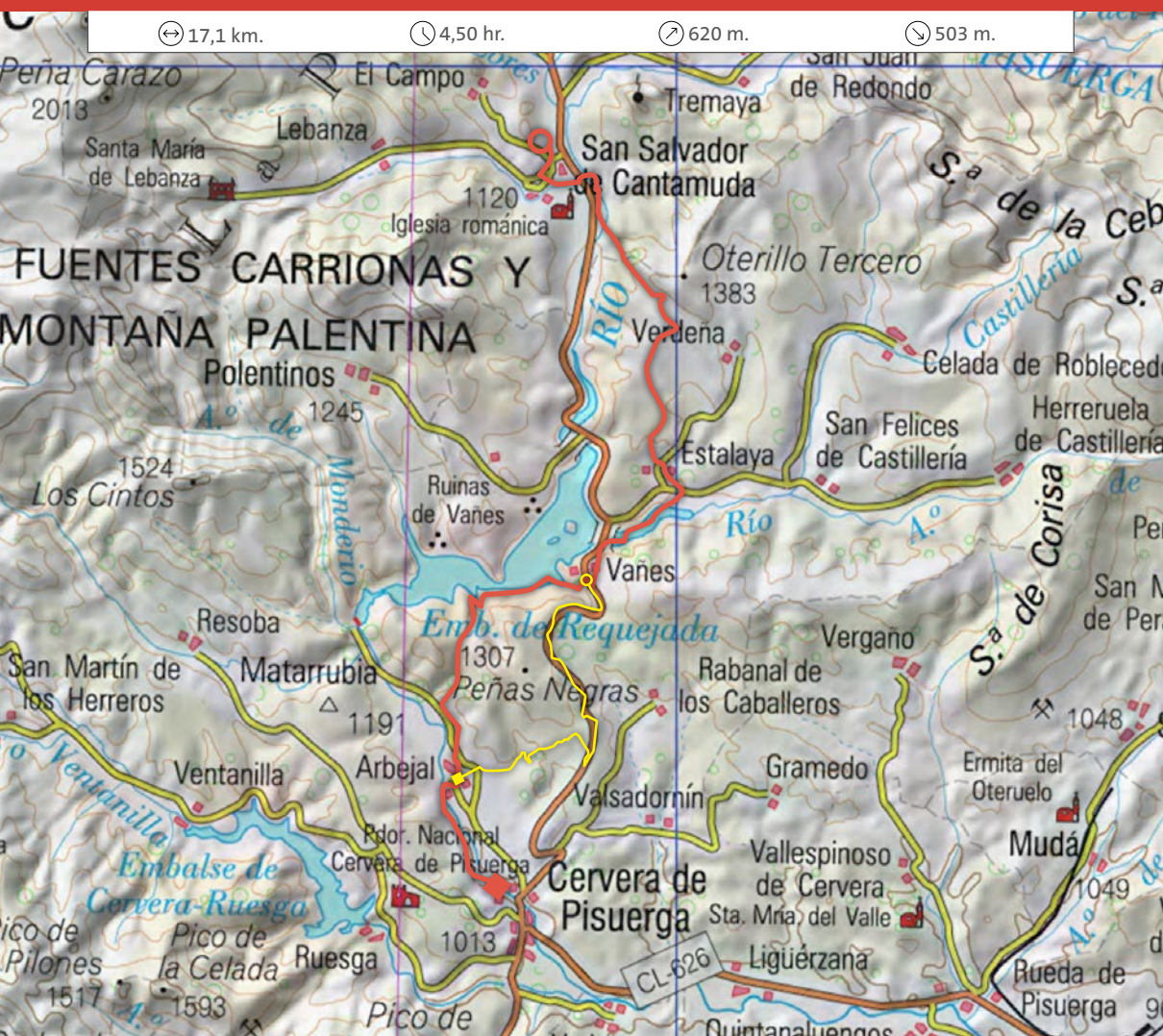
### CUARTEL DE LA GUARDIA CIVIL

C/ San Roque, 35. 979 870 082

### TAXIS

TAXIS "Autos Avelino": 600 863 084

## De Cervera a San Salvador de Cantamuda



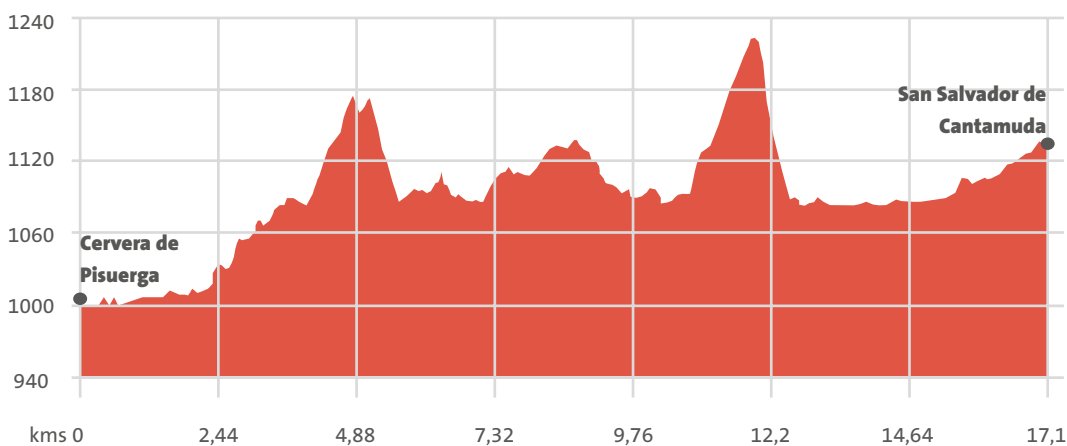
Remontando el Pisuegra nos adentraremos en el Parque Natural de la Montaña Palentina y nuestro respeto a la naturaleza, exquisito en todo el Camino, ha de ser ahora extremado, siguiendo las indicaciones de la señalización del Camino y respetando la flora y fauna que vamos a encontrar. Salimos de Cervera por el Parque de la Bárcena hacia la localidad de Arbejal, nuestro caminar será ahora más lento, pero la verde armonía que nos envuelve hará que apenas notemos el cansancio

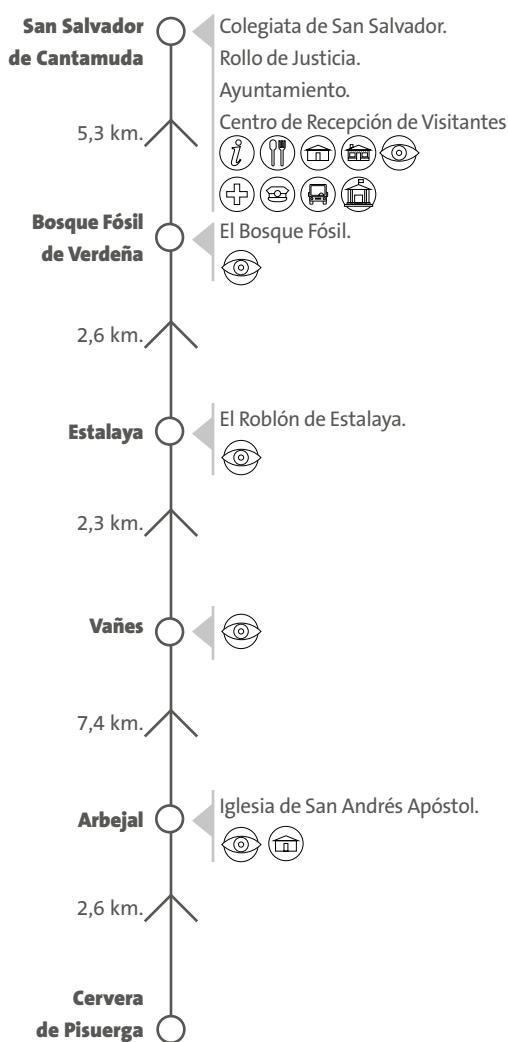
Desde aquí el Camino Lebaniego confluye con otras sendas y veredas cuyos nombres sugieren la presencia de animales como el oso, el ciervo o el lobo. Borneando el embalse de Requejada llegamos a Vañes.

Si vamos en bicicleta, desde Arbejal tomaremos un desvío señalizado que nos llevará hasta la Carretera CL627, por la

que descenderemos hasta la localidad de Vañes donde retomamos el Camino original. Rodeados por espesos robledales y vigilados por las altas cumbres del Alto Pisuegra llegamos a Estalaya donde tomamos rumbo hacia San Salvador de Cantamuda por un camino que nos ofrece unas vistas espectaculares de la jornada que tenemos por delante. Cruzaremos el Bosque Fósil de Verdeña, un increíble lugar que nos contará como estas duras montañas fueron en otro tiempo un bosque costero de helechos arbóreos que fue arrasado por un aumento del nivel del mar.

Entre robles y prados desciende el peregrino hacia el corazón del Valle de la Pernía, San Salvador de Cantamuda, decorada con el telón de fondo de su Colegiata, que los canteros del siglo XII convirtieron en modelo de proporciones románicas, no lejos del lugar donde ya en el siglo X, los mozárabes, erigieron el germen de una famosa abadía, la de Lebanza.





## Arbejal

### AYUNTAMIENTO

Tel. 979 870 002 [www.cerveradepisuerga.es](http://www.cerveradepisuerga.es)

### ALBERGUE

ALBERGUE JUVENIL ARBEJAL. Ctra. Arbejal s/n.

Tel: 985 46 43 61 - 984 10 60 90

### ALOJAMIENTO RURAL

CASA SIMÓN C/ San Antonio, 12: Tel: 979870727

## Vañes

### AYUNTAMIENTO

Tel. 979 870 002 [www.cerveradepisuerga.es](http://www.cerveradepisuerga.es)

## Estalaya

### AYUNTAMIENTO

Tel. 979 870 002 [www.cerveradepisuerga.es](http://www.cerveradepisuerga.es)

## San Salvador de Cantamuda

### AYUNTAMIENTO

Tel. 979 879 028 [www.lapernia.es](http://www.lapernia.es)

### ALOJAMIENTO

HOSTAL "PEÑA TREMAYA" C/ El Puente, s/n. Tel. 979 879 087

### ALOJAMIENTO RURAL

LLOSA A C/ Mayor, s/n: Tel: 669 405 805

LLOSA B C/ Mayor, s/n: Tel: 669 405 805

### ALOJAMIENTO RURAL / RESTAURANTE:

VENTA MORENA Carretera Burgos-Potes: Tel: 979 879 042

### RESTAURANTES

LA TABA Carretera, 15. Tel. 979 879 087(R)

### FARMACIA

Ctra. Burgos – Potes, s/n. Tel. 979 879 015

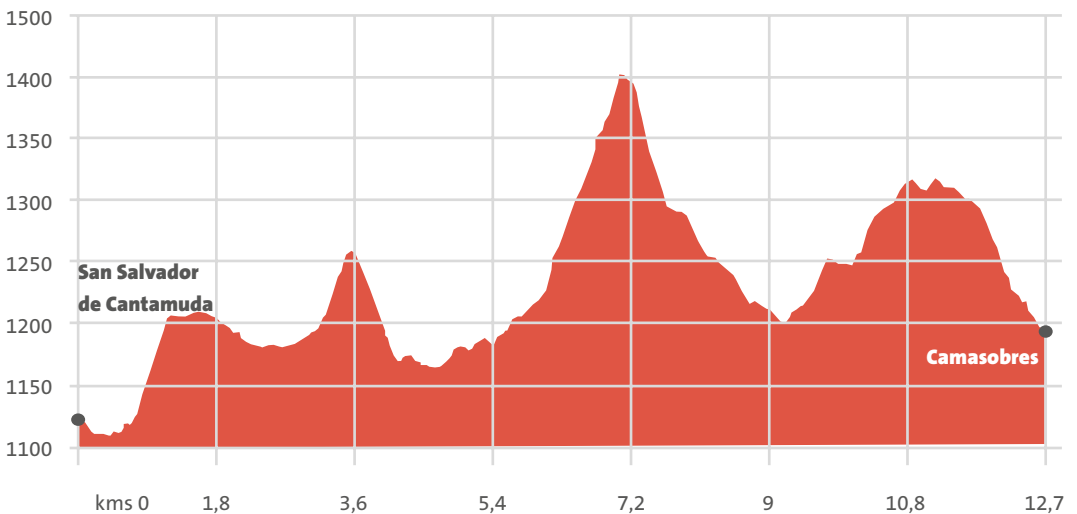


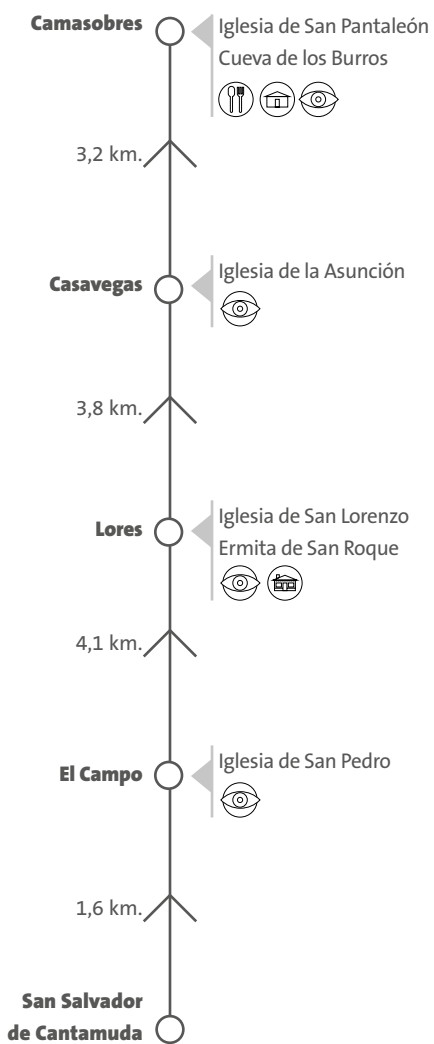
## De San Salvador de Cantamuda a Camasobres



La emoción de las últimas etapas y la proximidad de la ansiada meta hacen que las piernas se rearmen para el tramo que nos espera, subidas y bajadas que saliendo de San Salvador de Cantamuda nos llevarán hacia la localidad de El Campo, si vamos en bicicleta llegaremos a ésta por la carretera. Desde aquí partiremos rumbo a Lores que nos recibe con la sencilla elegancia de la Iglesia de San Lorenzo y, atravesando bosques y praderías, llegamos a Casavegas, rumbo a Camasobres para hacer acopio de fuerzas antes de ascender al Puerto de Piedrasluengas.

Ha sido un tramo muy duro que habrá puesto a prueba nuestras fuerzas pero a cambio nos habrá ofrecido paisajes increíbles y la sensación de descubrir un tesoro que llenarán nuestro espíritu, pero esto ya forma parte de nuestras vivencias cruceñas y nunca lo podremos olvidar.





Mariano Ferradas Reguero

### El Campo

AYUNTAMIENTO

Tel. 979 879 028 [www.lapernia.es](http://www.lapernia.es)

### Lores

AYUNTAMIENTO

Tel. 979 879 028 [www.lapernia.es](http://www.lapernia.es)

ALOJAMIENTO RURAL

CASA LOPE C/ Ayuntamiento, 24. Tel: 979 879 701

### Casavegas

AYUNTAMIENTO

Tel. 979 879 028 [www.lapernia.es](http://www.lapernia.es)

### Camasobres

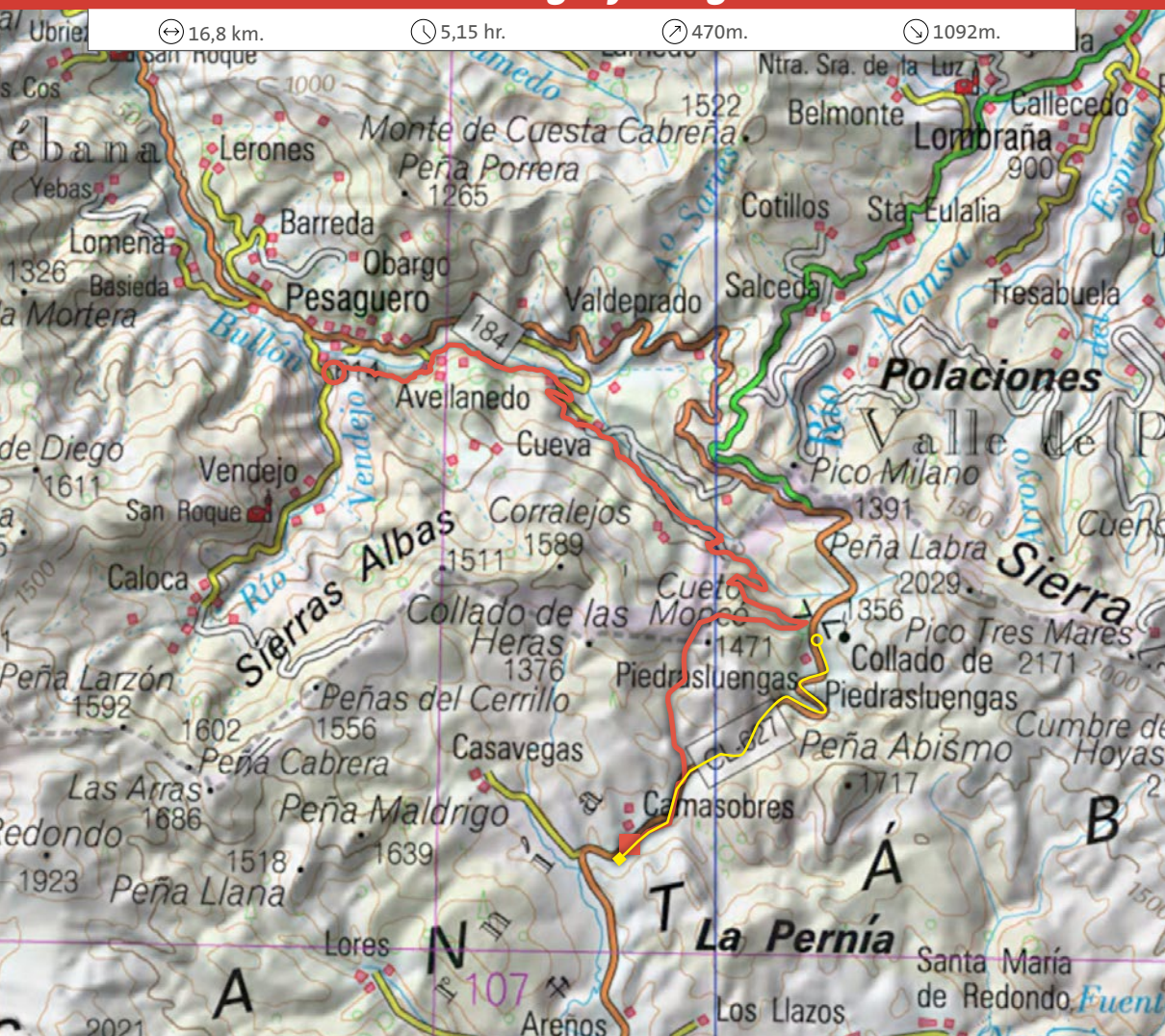
AYUNTAMIENTO

Tel. 979 879 028 [www.lapernia.es](http://www.lapernia.es)

ALOJAMIENTO / RESTAURANTE

POSADA DE FUENTES CARRIONAS C/ Real, 6. Tel. 979 066 910

## De Camasobres a Piedrasluengas y Pesaguero

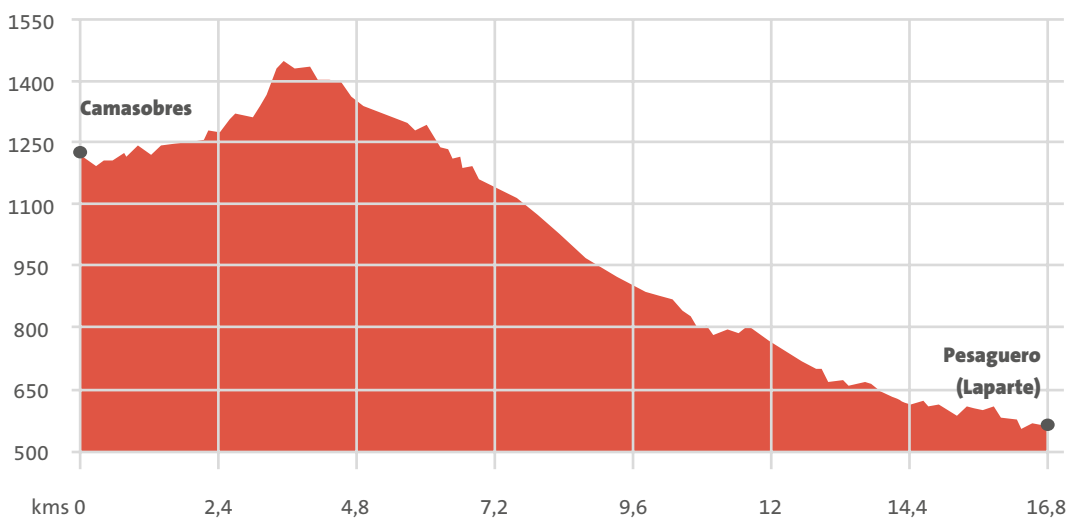


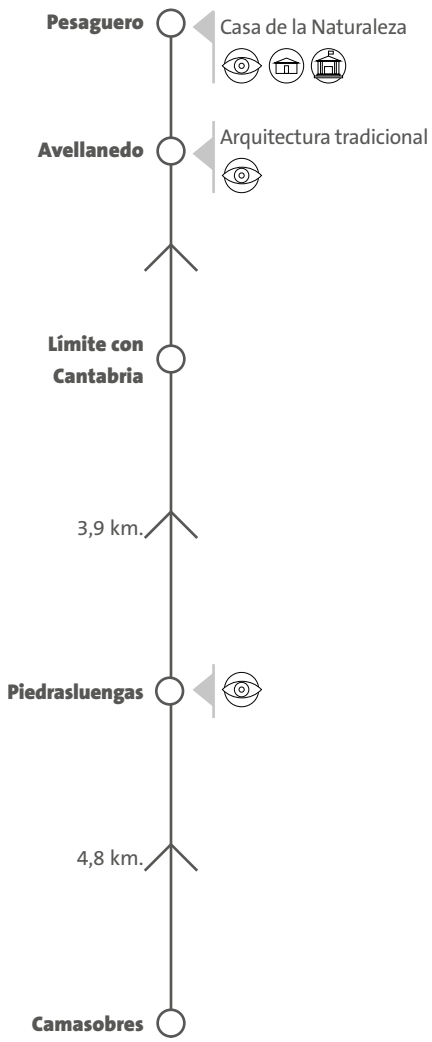
En esta etapa abandonaremos la provincia de Palencia para entrar en Cantabria por el valle de Liébana, donde se encuentra el monasterio de Santo Toribio. Los últimos metros en la provincia de Palencia, hacia las verdas del Puerto de Piedrasluengas nos ofrecerán unas vistas difíciles de olvidar. El descenso a Liébana con el farallón rocoso de los Picos de Europa como fondo es motivo suficiente para detenerse en el Mirador de Piedrasluengas y respirar profundamente antes de iniciar el descenso a los verdes prados lebaniegos.

Por una pista entre bosques llegamos a la localidad de Cueva, primer pueblo lebaniego de nuestro viaje para después atravesar Avellanedo, donde podremos ver la

arquitectura tradicional de la zona y, finalmente, llegamos a Pesaguero, donde podremos descansar antes de afrontar nuestra última etapa hasta Santo Toribio.

Si vamos en bicicleta desde Camasobres se recomienda ascender el puerto por la carretera CL627 hasta el mirador de Piedrasluengas, donde nos uniremos a los peregrinos que van a pie e iniciar el descenso a Liébana.





## **Pesaguero**

### **ALOJAMIENTO**

APARTAMENTOS OLMARES Tel: 942 735 102

[www.olmares.com](http://www.olmares.com)

POSADA EL HOYAL Tel: 942 735 139

[www.posadaelhoyal.es](http://www.posadaelhoyal.es)

### **ALOJAMIENTO RURAL**

CASA FIDELA (Lomeña) Tel: 617 044 327

[www.casafidela.es](http://www.casafidela.es)

Todos los alojamientos del municipio de Pesaguero  
los puede encontrar a través de la web

[www.comarcadeliebana.com](http://www.comarcadeliebana.com)

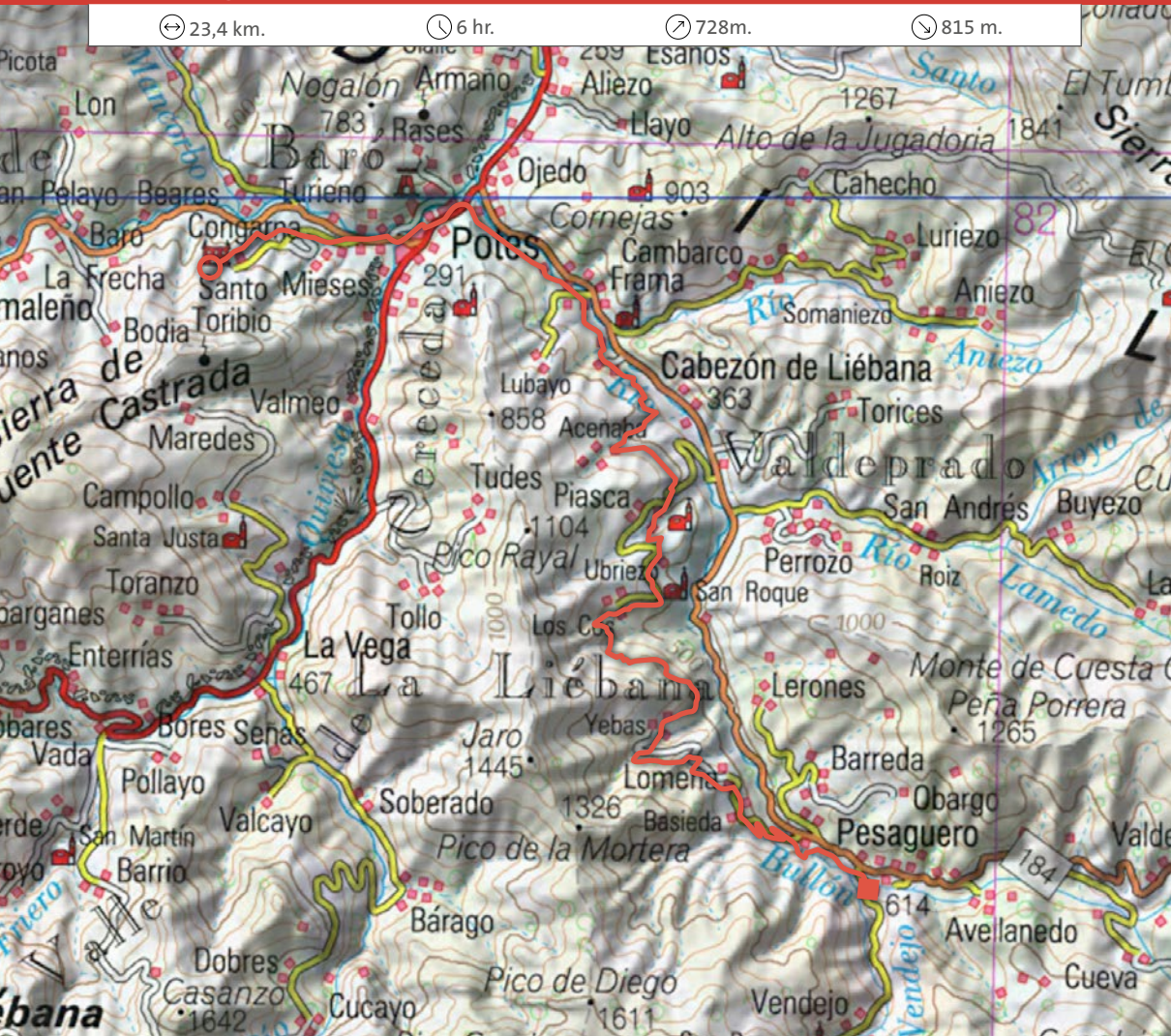
## De Pesaguero a Santo Toribio de Liébana

↻ 23,4 km.

🕒 6 hr.

📏 728m.

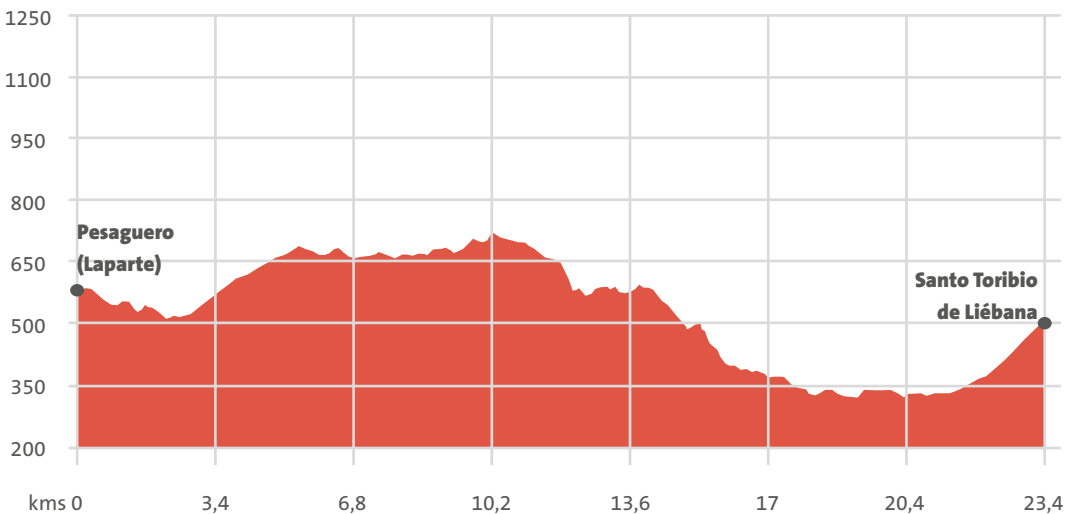
📏 815 m.

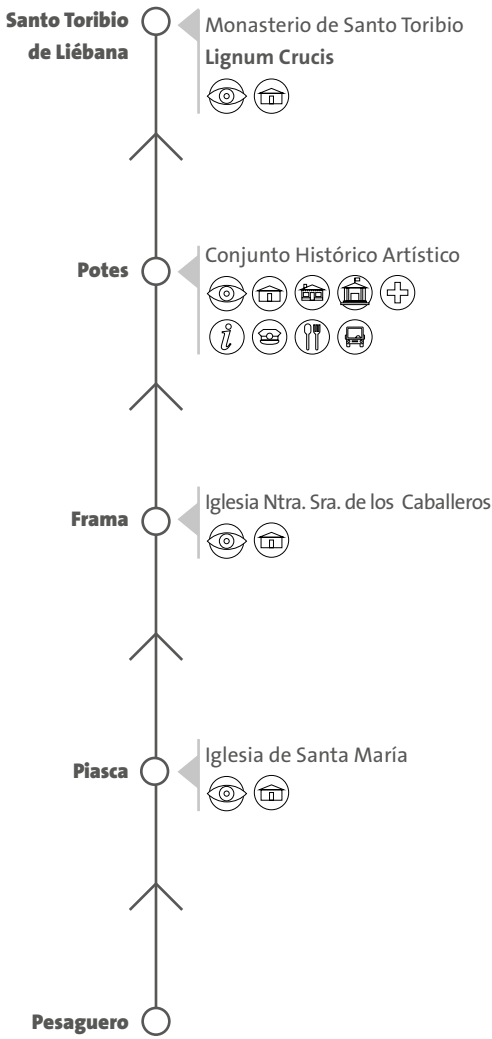


Afrontamos nuestra última etapa con esa curiosa mezcla de alegría por llegar a nuestra meta y tristeza por la finalización de nuestro viaje. Salimos de la localidad Lebaniega de Pesaguero y cruzaremos otras antes de llegar a Piasca, donde no podemos dejar de visitar la iglesia románica de Santa María La Real de Piasca, del siglo XII. Después llegaremos a Potes, centro geográfico de Liébana y Conjunto Histórico Artístico, desde donde solo nos quedan 3 km para llegar Santo Toribio. Recorridos estos últimos kilómetros entraremos ya en el monasterio para saciar la curiosidad cultural o, contemplado el *Lignum Crucis* saciar la sed espiritual, alcanzando así la meta de nuestro Camino Lebaniego. Pero las metas están para ser traspasadas y volver a caminar. Si las fuerzas lo permiten, el crucero podría,

con un pequeño esfuerzo más, recorrer el camino de Santo Toribio hacia la costa, hasta el piélago Cantábrico de playas de perfiles sinuosos y arenas claras, de prados verdes cortados por acantilados azotados por el mar. ¿Qué mejor lugar para terminar?. ¿Qué mejor lugar para reflexionar que un fondo azul agitado por las olas?. Y sin saberlo habremos cumplido el sueño de los ilustrados que concibieron el Canal de Castilla, llegar al Mar...

*“El último paso de todo viaje, también sirve para iniciar el siguiente”*





## Piasca

### ALOJAMIENTO

VIVIENDAS RURALES LA REAL DE PIASCA Tel: 656 978 656

Todos los alojamientos del municipio de Cabezón de Liébana los puede encontrar en el siguiente enlace:  
[www.comarcadeliebana.com](http://www.comarcadeliebana.com)

## Frama

### ALOJAMIENTO RURAL

VIVIENDAS RURALES VALVERDE Tel: 676 291 648  
[www.viviendaruralvalverde.com](http://www.viviendaruralvalverde.com)

VIVIENDAS RURALES LA MONTAÑA Tel: 666 409 085  
[www.apartamentoslamontana.com](http://www.apartamentoslamontana.com)

APARTAMENTOS EL MARRUBIO Tel: 696 036 297

POSADA LA CASA DE FRAMA Tel: 651 843 900  
[www.lacasadeframa.com](http://www.lacasadeframa.com)

## Potes

### AYUNTAMIENTO

Tel. 942 730 006. C/ San Roque Nº 7

### POLICIA LOCAL

Tel. 942 730 006. C/ San Roque Nº 7

### OFICINA DE TURISMO

Tel. 942 730 787. C/ Independencia 30

### ALOJAMIENTO RURAL

APARTAMENTOS LA CASA DE LA ABUELA. Tel. 650 551 193

### ALOJAMIENTO

CASA LAS VEGAS. 942 730 054

APARTAMENTOS EL MIRADOR DE LAS VEGAS. 942 730 054

APARTAMENTOS BRISAS DEL DEVA. 942 738 119

APARTAMENTOS VILLA DE POTES 942 732 204

APARTAMENTOS LA BRAÑA DE POTES 942 730 004

HOSTAL LOMBRAÑA. 651 843 900

HOSTAL LA SERNA. 679 243 560

HOTEL CASA CAYO. 942 730 150

HOTEL PICOS VALDECORO. 942 730 026

HOTEL SPA ARHA. 942 731 054

PENSIÓN CASA FAVILA. 942 738 018

HOSTERÍA LA ANTIGUA. 942 730 037

PENSIÓN PICOS DE EUROPA. 942 730 005

HOSTERÍA EL BODEGÓN. 942 730 247

HOSTERÍA SIERRA DEL OSO. 942 105 031

Más información en

<http://www.comarcadeliebana.com/potes/>

**SERVICIOS DE TRANSPORTE Y TALLERES MECÁNICOS****Grijota****RENFE**

Línea: Madrid-Valladolid-Palencia-León.

Tel. Información: 902 240 202

**AUTOBUSES**

Línea Palencia-Grijota-Villaumbrales-Becerril-Paredes.

MORENO VICENTE-AUTOCARES ABEL GÓMEZ. Tel. 979 723 638

Línea Directa Grijota-Palencia

MORENO VICENTE-AUTOCARES ABEL GÓMEZ. Tel. 979 723 638

**Ribas de Campos****AUTOBÚS**

Línea: Palencia-Ribas de Campos-San Cebrián.

SUBUS. Tel. 979 723 999

**Frómista****RENFE**

Línea Madrid-Valladolid- Santander.

Tel. Información 902 240 202

**AUTOBÚS**

Línea Palencia-Aguilar de Campoó-Palencia.

LINECAR. Tel. 979 747 211

**Boadilla del Camino****AUTOBÚS**

Boadilla-Frómista-Palencia.

LINECAR. Tel. 979 747 211

**Requena de Campos****AUTOBÚS**

Línea Castrejón de la Peña-Sotobañado-Priorato.

ALSA: Tel. 902 422 242

**Osorno La Mayor****RENFE**

Línea Madrid-Valladolid-Santander.

Tel. Información: 902 240 202

**TALLERES MECÁNICOS**

TALLER JULIO DÍEZ APARICIO, S.C: Ctra. De Cervera, s/n.

Tel. 979 133 065

TALLER JESÚS Y LUÍS ÁNGEL DÍEZ APARICIO: C/ Almacenes, s/n.

Tel. 979 133 140

**Cervera de Pisuerga****AUTOBÚS**

Palencia- Cervera- Roscales.

ESTEBANEZ AJA. Tel. 617 431 155.

Estación de autobuses

C/ Fuentes Carrionas, s/n. Tel. 979 870 816

**TALLERES MECÁNICOS**

TALLER "ENRIQUE GONZÁLEZ SAN MILLÁN" Pol. Industrial. Parcela 16. Tel. 979 870 044

TALLERES Y GRÚAS "DIERO" C/ José Antonio Girón, 15.

Tel. 649 481 625

TALLER "JORRÍN ROMERO" Carretera de Arbejal, s/n.

Tel. 979 870 554

TALLERES "HIJOS DE F. MARTÍN" C/ José Antonio Girón s/n, 2.

Tel. 979 870 554

TALLERES "AUTO CERVERA" Polígono Industrial, parcela 21.

Tel. 979 870 908

**ARTESANÍA Y PRODUCTOS TÍPICOS****Frómista**

QUESOS "SAN MARTÍN" Ctra. Astudillo s/n. Tel. 979 810 166

CENTRO ENOTURISMO "ZARZAVILLA" Avda. Ingeniero Revilla, 1.

Tel. 609 729 157

PANADERÍA "SALAZAR" C/ La Plata, 2. Tel. 979 810 086

PANADERÍA "JULIO FERNÁNDEZ RUÍZ" C/Francesa, 47.

Tel. 979 810 107

**AUTOBÚS**

Línea Palencia-Aguilar de Campoó-Palencia.

LINECAR: Tel. 979 747 211

**TALLERES MECÁNICOS**

TALLERES "ARNAÍZ": Ctra. Santander, km 58. Tel. 979 150 153

TALLERES "AUTOCOLOR": Pol. Industrial-Parcela 3.

Tel. 979 150 062

**Herrera de Pisuerga****RENFE**

Línea: Madrid-Valladolid-Santander.

Tel. Información: 902 240 202

**AUTOBÚS**

Línea Palencia-Aguilar de Campoó-Palencia.

LINECAR. Tel. 979 747 211.

Estación de autobuses

Av. E. Salvador Merino. Tel. 979 140 146

**TALLERES MECÁNICOS:**

TALLER "MOLINA". Av. De Cervera, 6. Tel. 979 130 190

TALLER "TRECEÑO". Ctra. de Cervera, 16. Tel. 9798 130 115

TALLER "RONA". Avda. Santander, 3. Tel. 979 130 311

TALLER "HERRERA MOTOR". Victorio Macho, 2. Tel. 979 130 047

**Alar del Rey****RENFE**

Línea Madrid-Valladolid-Palencia-Santander.

Tel. Información: 902 240 202

**AUTOBÚS**

Línea Palencia-Aguilar de Campoó-Palencia.

LINECAR: Tel. 979 747 211

Línea Burgos – Alar del Rey.

AUTOBUSES AMAYA. Tel. 947 486 270

**Osorno La Mayor**

PANADERÍA "NUESTRA SEÑORA DE RONTE": C/ Ángel de Torres, 15. Tel. 979 817 116

**Herrera de Pisuerga**

CHOCOLATES "MATA" Avda. Eusebio Salvador, s/n.

Tel. 979 130 027

CONSERVAS "RAMOS" Pol. Ind. Ctra. de Cervera, s/n.

Tel. 979 130 114

QUESOS "GRANJA DE LA LUZ": Avda. Eusebio Salvador, s/n.

Tel. 979 130 118

MORCILLAS CASERAS: C/ Menorca, 2. Tel. 979 130 421

PANIFICADORA "TALEGA" C/Alta, 1. Tel. 979 130 052

PASTELERÍA "LA MIRADA" C/ Colón, 11. Tel. 979 130 126

PANADERÍA – REPOSTERÍA "SERRANO" Pza. José Antonio Girón

PANADERÍA "ANTONIO" C/ Quintana, 11. Tel. 979 130 448

PANADERÍA "EL ALAR" Pza. Calvo Sotelo, s/n. Tel. 659 483 694

**Alar del Rey**

EMBUTIDOS "JESÚS" Pza. José Antonio Girón, 4.

Tel. 979 133 249

PANADERÍA "LA AMISTAD" C/Almacenes, 6. Tel. 979 133 058

PRODUCTOS TÍPICOS PANADERÍA – PASTELERÍA "EL ALAR" C/ Felipe

Vega, s/n. Tel. 659 483 690

**Cervera de Pisuerga**

PANADERÍA ISLA C/ Conde de Cerellón, 8. Tel. 979 870 942

AGRUPACIÓN DE PANADEROS C/ Lugar El Maderao, 3.

Tel. 979 870 013

## Introducción

En ocasiones las personas transitamos ciertos “caminos” no sólo por el placer de recorrerlos, sino para encontrar un sentido a nuestras vidas. Quizá nos mueve una razón no bien definida, un objetivo a veces no preciso, una búsqueda interior, o simplemente el placer de conocer paisajes y gentes, pero sabemos que nos hace sentirnos mejor con nosotros mismos.

Con la presente Guía, la Diputación Provincial de Palencia pretende rescatar un antiguo pero casi inédito Camino Lebaniego Castellano, un camino del siglo XXI para una peregrinación de más de 5 siglos muy ligada a la capital Palentina, desde donde parte hacia el Monasterio de Santo Toribio de Liébana, cerca de Potes, en el corazón geográfico y emocional de Cantabria.

El itinerario de este tránsito entre los campos meseños y las brañas cántabras transcurre en las tierras de Palencia por variados paisajes, ya por las sirgas del Canal de Castilla, ya por el camino Románico del Norte y finalmente por las verdes trochas de las Montañas Palentinas, hasta el límite entre ambas Comunidades.

En la variedad de estos paisajes, cada caminante podrá sentirse peregrino y cada peregrino caminante, dado que el camino pudiera etiquetarse como espacio cultural, senda natural o camino de culto, un singular

viaje en que la brújula siempre apuntará hacia un norte cargado de historias y de leyendas.

El recorrido, pensado para caminar o pedalear, se ha dividido en 11 etapas orientativas, pormenorizadamente descritas en esta “Guía del Camino Lebaniego en Palencia”, que incluye tanto los itinerarios como servicios de de interés para el peregrino, así como los puntos para el sellado de las credenciales que certificarán a los peregrinos su condición de “cruceños”, nombre con el que se distingue a quienes con tal fin se dirigen a Santo Toribio de Liébana, para venerar las reliquias del Santo y su famoso *Lignum Crucis*.

*La vida y la historia del ser humano consiste en ser peregrino de la propia existencia.*

*Gilbert Keith Chesterton*

## El Camino Lebaniego

Tanto nuestra ruta desde la Meseta Castellana, como la que desciende del Mar Cantábrico tienen un mismo destino, el Monasterio de Santo Toribio de Liébana, primitivo cenobio que atesora entre sus muros el mayor fragmento de *Lignum Crucis* del orbe, una de sus reliquias más veneradas de la cristiandad, lo que motivó que ya en 1512 el Papa Julio II otorgase la bula que establecía una semana de jubileo, los años en que la festividad del Santo coincidiera en domingo.

Pero sería mucho antes, en el siglo VI, cuando Santo Toribio llegara de Palencia a este recóndito lugar donde erigió un eremitorio con la intención de vivir en la naturaleza una vida sencilla, consagrada a Dios, tras predicar en contra la herejía prisciliana.

Esto había sido causa de que fuera apedreado por los palentinos, habiendo de refugiarse en la ermita de Santa María del Cerro, acontecimiento en cuya memoria Palencia celebra cada año la tradicional “pedrea” del día del Santo, declarada Fiesta de Interés Turístico Regional.

Otro Toribio, obispo de Astorga, sería enterrado en olor de santidad en el monasterio en el siglo VIII, cuando sus restos llegaron junto con la reliquia del sagrado madero. En esta centuria el santuario cuenta con un

insigne fraile benedictino, Beato de Liébana, autor de los Comentarios al Apocalipsis de San Juan que dos siglos más tarde, a caballo del año mil, inspiraron los famosos Beatos Mozárabes que describen en bellísimos códices miniados las escenas del Apocalipsis, plasmando en imágenes entendibles por gente iletrada lo que acaecería con el cambio de milenio.

La Iglesia monacal se construyó en 1256, ya en estilo gótico, destacando la Puerta del Perdón, de estilo románico, que se abre tras los golpes de un martillo cada Año Jubilar, la estatua yacente de madera de Santo Toribio de Astorga, de tradición gótica, y la capilla barroca que alberga los restos de la Cruz de Cristo. Con estos antecedentes cómo no embarcarse en esta singladura entre la tierra y la naturaleza, para arribar a puerto tan extraordinario.

Cruceno, ¡Buen Camino!



## Consejos para el Peregrino “Cruceno”

Las etapas de esta guía son orientativas y pensadas para peregrinos a pie. No obstante conviene, a la hora de decidir las etapas, informarse sobre la posibilidad de alojamiento, puesto este es limitado fuera de los pueblos más importantes.

El Camino está señalizado en su totalidad con señales direccionales o balizas, por lo que seguirlo no plantea dificultad.

En cuanto a las etapas paralelas al Canal de Castilla, la referencia de las sirgas Izquierda y Derecha, están tomadas en el sentido de la marcha, es decir remontando el curso del Canal hacia Santo Toribio.

Prepárese físicamente e infórmese antes de comenzar el camino. Ande unos días antes con el mismo calzado que utilizará en el camino y con un peso en la espalda parecido al que va a llevar. Obtenga toda la información posible sobre las rutas, albergues, servicios, etc.

Prepare el equipaje. Sobre todo no olvide su documentación: DNI o pasaporte y tarjeta sanitaria. Lleve un botiquín. Su mochila no debe pesar más del 10% de su peso.

Utilice ropa cómoda adaptada a la época en la que se realice la peregrinación y lleve siempre alguna muda, impermeable de color llamativo, saco de dormir, esterilla y neceser.

Si va a ir en bicicleta, recuerde llevar casco, obligatorio si circula por vías interurbanas, y ropa que lo haga visible. Evite mochilas o peso en la espalda.

Utilice calzado de travesía, flexible y transpirable. Es aconsejable una bota alta que abrace el tobillo para evitar esguinces. Lleve unas chanclas para usar en la ducha y calzado cómodo de recambio para descansar los pies al final de travesía.

Vigile su alimentación para prevenir posibles gastroenteritis.

Beba agua o líquido durante el día, aunque no tengas sed, lleva una cantimplora o bebe únicamente de fuentes que indiquen su potabilidad.

Haga estiramientos antes de salir.

Es fundamental el cuidado de los pies.

Respete la señalización, las propiedades privadas, evite molestar a los animales en libertad y cuide los edificios históricos.

Tómese su tiempo y disfrute de su experiencia.

## Leyenda de mapas

Los líneas usadas en los mapas de esta guía significan lo siguiente:



Camino Lebaniego  
Punto de salida  
Punto de llegada



Alternativa en Bicicleta  
Punto de salida  
Punto de llegada

Los líneas usadas en los mapas de esta guía significan lo siguiente:

- Distancia (Kms.)
- Tiempo (Horas)
- Desnivel positivo (Metros)
- Desnivel negativo (Metros)
- Alojamiento (Albergue, Hotel, Hostal)
- Alojamiento Rural
- Información Turística
- Restaurante/es
- Ayuntamiento
- Centro de Salud, Hospital, Farmacia
- Transporte
- Lugar pintoresco, Iglesia, Museo
- Policía, Guardia Civil.

## El Camino en Bicicleta

El Camino Lebaniego Castellano es una ruta perfecta para realizar en bicicleta, dado que el recorrido discurre por carreteras.

Dado que se recorren tres zonas diferenciadas estas nos pueden servir para orientar nuestras etapas; Una primera por el Canal de Castilla desde Palencia hasta Frómista. La segunda también por el Canal de Castilla hasta Herrera de Pisuerga. La tercera nos llevaría hasta Cervera de Pisuerga por el camino del Románico y, finalmente desde Cervera hasta Santo Toribio atravesando el Parque Natural de la Montaña Palentina y descendiendo a la Liébana.

Las tres primeras etapas no presentan apenas dificultad, más allá de la que supone la distancia recorrida que llevamos acumulada. Hasta Alar del Rey, los caminos de sirga del Canal de Castilla el recorrido presentan un firme perfecto para rodar y apenas desnivel, únicamente hay que prestar atención a la señalización cuando hay que cambiar de margen.

Desde Alar a Cervera de Pisuerga el trazado no presenta dificultades técnicas si bien el desnivel acumulado en la etapa es ya considerable. No obstante se debe extremar la precaución en algunos descensos en los que el firme puede estar suelto, en especial las baja-

das hacia Santibañez de Ecla, Villaescusa de Ecla y Cozuelos de Ojeda.

En el descenso hacia Vado hay que tener precaución con un cierre ganadero.

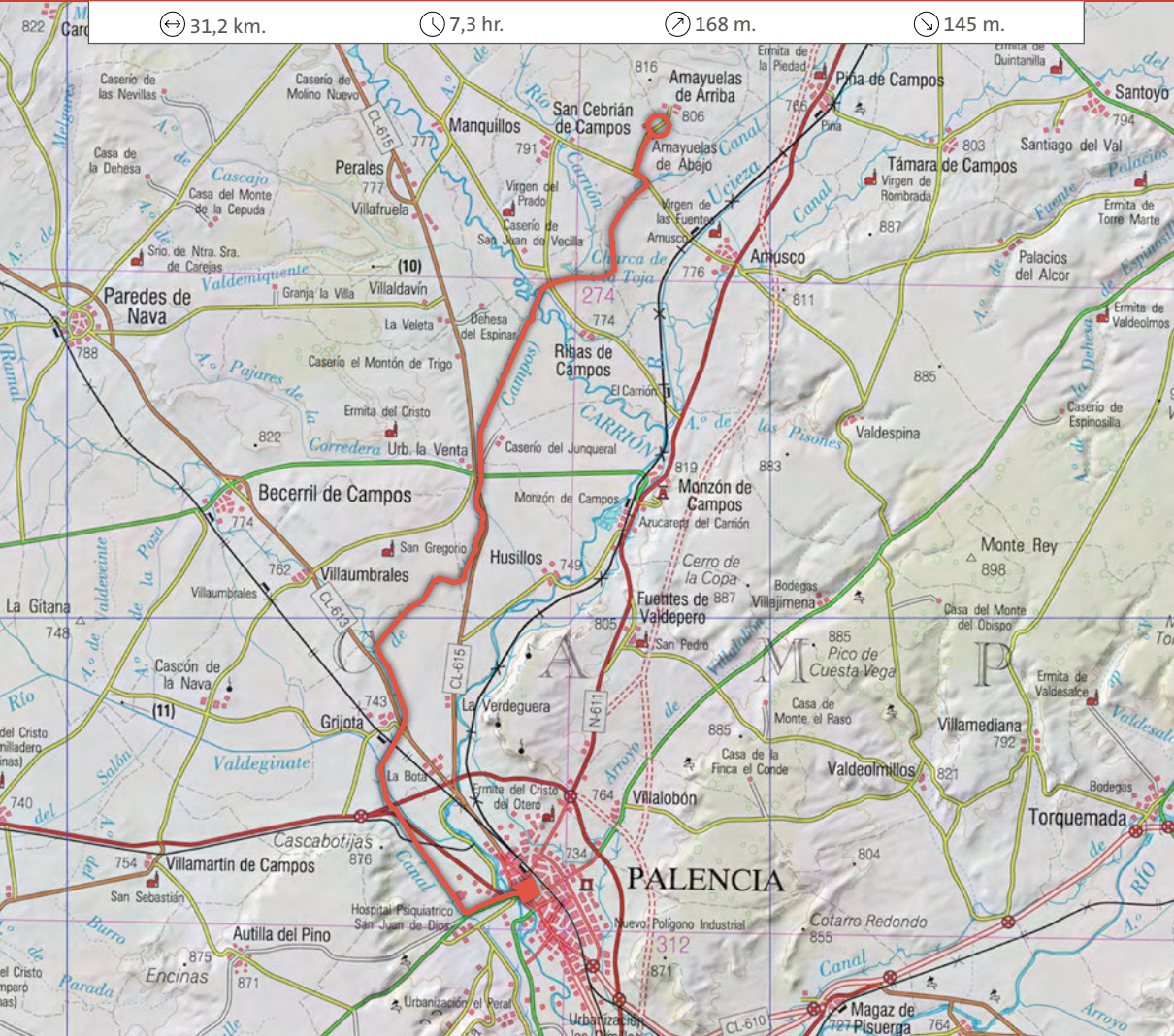
En la etapa de Cervera de Pisuerga a Santo Toribio, además de la dificultad propia del desnivel y longitud, algunos tramos técnicamente complicados, o simplemente no ciclables, por lo que es aconsejable recorrerlos por carretera.

Desde Arbejal nos dirigiremos por la pista que sale hacia el Este hacia la CL627 hasta volver a coger el camino peatonal en Vañes.

Desde San Salvador de Cantamuda es también aconsejable tomar la CL627 hasta el mirador de Piedrasluengas, donde volveremos a tomar la senda peatonal.

Etapa	↔ kms.	↗ m.	↘ m.
Palencia – Frómista	45,50	288	245
Frómista – Herrera	48,10	310	265
Herrera – Cervera	51,83	1109	937
Cervera – Santo Toribio	69,80	2632	2906
<b>Total</b>	<b>215,23</b>	<b>4339</b>	<b>4353</b>

# De Palencia a Calahorra de Ribas / Amayuelas de Abajo



*“El primer paso es siempre el más costoso, también el más ilusionante”.*

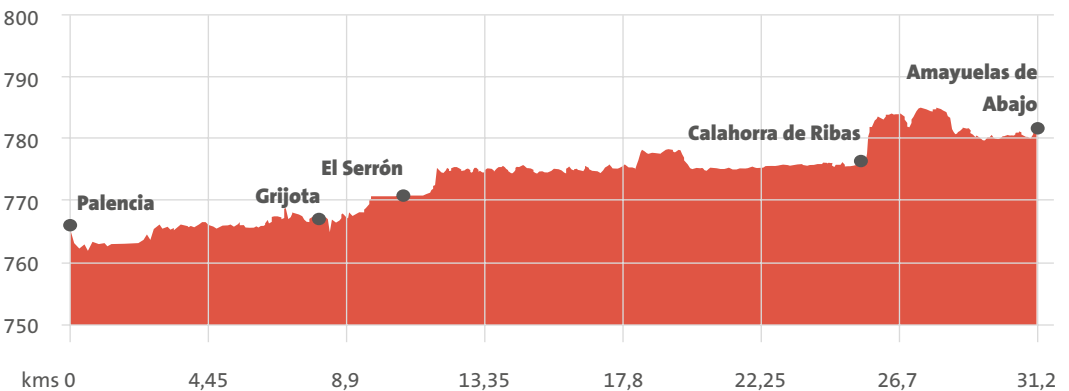
Tras visitar la Catedral de Palencia y tal vez la Ermita de Santo Toribio, el caminante se encuentra junto a la Dársena palentina, Km. 0 del Camino Lebaniego que ahora inicia, primero por las sirgas del Canal de Castilla hasta su nacimiento en Alar del Rey, bordeando el fluir sosegado de sus aguas, convertidas en cascada en las numerosas esclusas de esta insigne obra de la ingeniería española de los siglos XVIII y XIX.

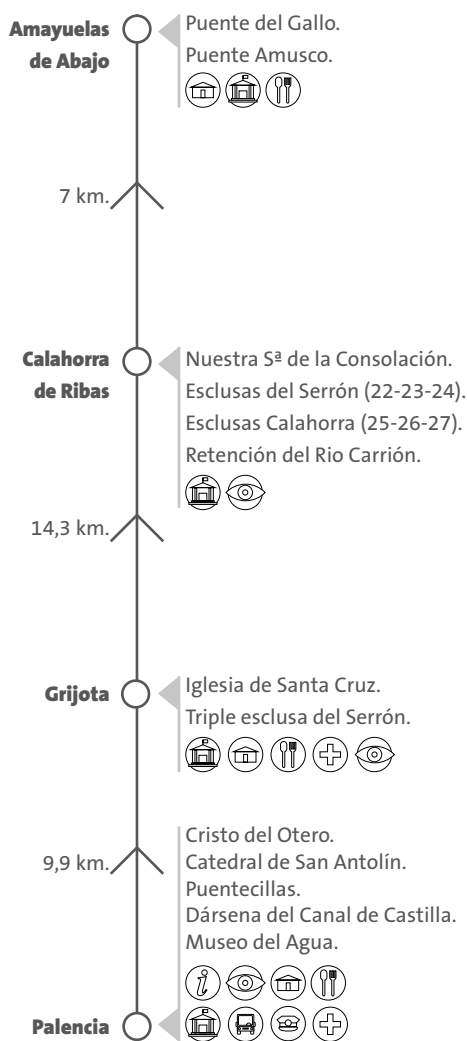
A partir de la Dársena, el Camino lo bordeará por su margen derecha cerca de Grijota, y ya aguas arriba, por la izquierda, hasta alcanzar El Serrón, lugar donde se encuentra la secuencia que forman las esclusas 25, 26 y 27, y desde donde parte el Ramal de Campos del

Canal de Castilla hacia la dársena de Medina de Rioseco. Superado este lugar transitamos por la margen derecha hasta el final de etapa en Calahorra de Ribas, lugar donde un monolito nos recuerda el inicio de las obras del Canal, el 16 de Julio de 1753.

Appreciaremos en toda su magnitud el cruce del Canal con el río Carrión y el conjunto de las esclusas 22, 23 y 24, de Calahorra de Ribas, una maravilla más de este rosario líquido por el que transitamos.

Para encontrar lugar donde pernoctar el peregrino deberá de avanzar unos 5 kms. hasta el Puente de Amusco y desviarse otros 2 kms., primero por la carretera P-983 que cruza el puente y después por la PP-9831, para encontrarse en Amayuelas de Abajo con los servicios para descansar de esta primera escala del Camino Lebaniego.





Clara Ausin.

## Palencia

### AYUNTAMIENTO

Pza. Mayor, 1. Tel. 979 718 100 [www.aytopalencia.es](http://www.aytopalencia.es)

### DIPUTACIÓN PROVINCIAL

C/ Burgos, 1. Tel. 979 715 100

### JUNTA DE CASTILLA Y LEÓN

Av. de Casado del Alisal, 27. Tel. 979 71 55 00

### SERVICIOS MUNICIPALES

Sala de exposiciones, instalaciones deportivas y piscinas.

### CORREOS Y TELEGRAFOS

Plaza de León, 8. Tel. 902 197 197

### POLICIA LOCAL

Calle Ortega y Gasset, s/n. Tel. 979 718 200

### POLICIA NACIONAL

Avda. Simón Nieto, 8 Tel. 091

### COMANDANCIA DE LA GUARDIA CIVIL

Avda. de Cuba, 1. Tel. 062

### OFICINA DE TURISMO

C/ Mayor, 31. Tel: 979 706 523

### HOSPITAL

Av. Donantes de Sangre, s/n. Tel. 979 167 000

### RADIOTAXI

Pza. S. Lázaro, s/n. Tel:979 720 016

### ENTIDADES FINANCIERAS, CAJEROS, FARMACIAS, CENTROS DE SALUD.

### ALOJAMIENTOS Y RESTAURANTES

[www.palenciaturismo.es](http://www.palenciaturismo.es)

## Grijota

### AYUNTAMIENTO

Tel. 979 767 013 [www.grijota.es](http://www.grijota.es)

### SERVICIOS MUNICIPALES

Sala de exposiciones, instalaciones deportivas y piscinas.

### ALOJAMIENTO

PENSIÓN "EL SILO" Calle Mayor, 7. Tel. 979 766 325

### RESTAURANTES

LA ALCAZABA Paseo del Canal de Castilla. Tel.979 767 105

CASA CLUB GOLF Urbanización Ciudad del Golf.

Tel. 979 767 361

CANTINA PALENTI Plaza Mayor, 1. Tel. 670 770 609

### EMPRESAS DE OCIO Y TIEMPO LIBRE

GRIJOTA GOLF Urb. Ciudad del Golf, s/n. Ctra. Comarcal 613.

Tel. 979 980 021

### FARMACIA

C/ Mayor, 20. Tel.979 767 128

### ENTIDADES FINANCIERAS Y CAJEROS

## Ribas de Campos

### AYUNTAMIENTO

Tel. 979 808 450 [www.ribasdecampos.es](http://www.ribasdecampos.es)

### INFORMACIÓN TURÍSTICA

C.I.T "Bajo Carrión y Ucieza". Tel. 979 808 271

## Amayuelas de Abajo

### AYUNTAMIENTO (S. Cebrián de Campos)

Tel. 979 154 104 [www.sancebriandecampos.es](http://www.sancebriandecampos.es)

### RESTAURANTE-ALBERGUE

EL PATIO DE AMAYUELAS 656 309 855. [elpatiodeamayuelas@hotmail.com](mailto:elpatiodeamayuelas@hotmail.com)

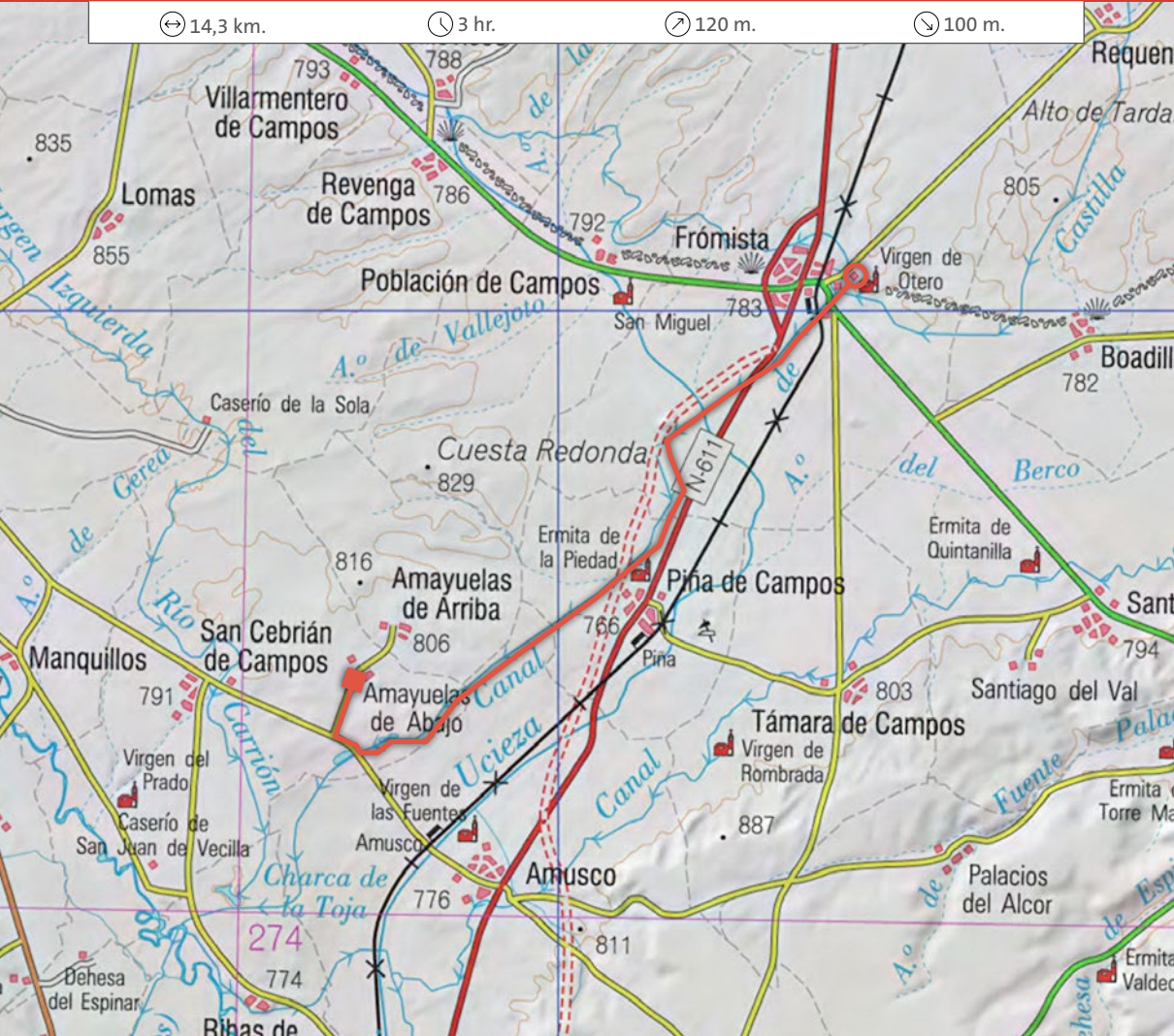
## De Amayuelas de Abajo a Frómista

↔ 14,3 km.

🕒 3 hr.

📏 120 m.

📏 100 m.



Al iniciar la jornada, liberados de la fatiga del primer día, el cuerpo y ánimo reposados, regresamos al Canal de Castilla por el mismo trayecto por el que llegamos a Amayuelas.

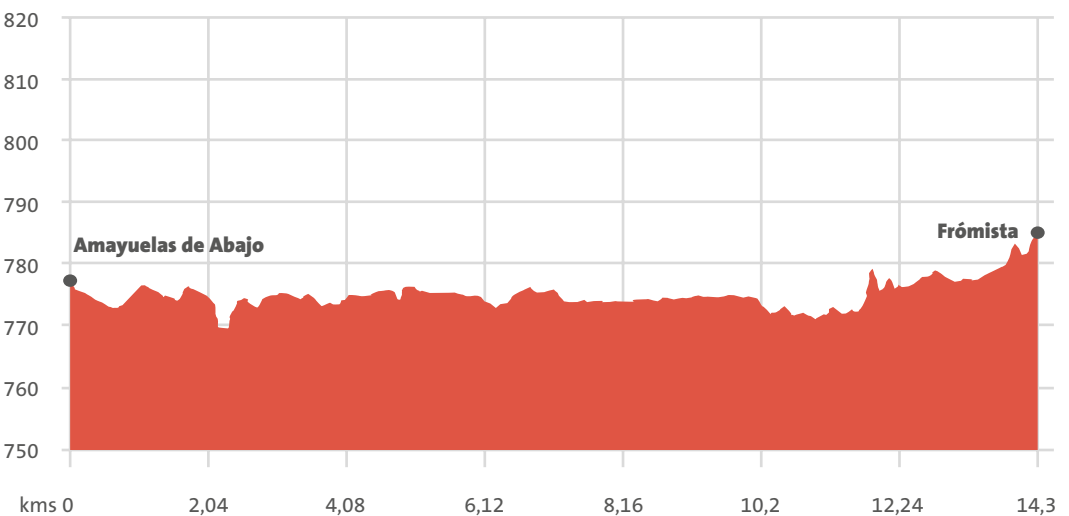
Ya con los pasos nuevamente orientados al norte, siempre por la sirga derecha, pondremos rumbo a Frómista donde nos encontraremos con los peregrinos que van a Santiago por el Camino Francés.

A partir de aquí los campos cerealistas dejan que el cruceño pueda observar en lontananza templos de proporciones catedralicias alzándose sobre minúsculos caseríos. San Pedro en Amusco, San Juan en Santoyo o San

Hipólito en Támara. No se trata de un espejismo, son los frutos renacentistas del comercio de la lana con Flandes que por entonces enriqueció estas tierras.

Y apenas sin darnos cuenta estaremos ya en Frómista, a donde entraremos por otra perla de la ingeniería ilustrada, el cuádruple salto de las esclusas 17, 18, 19 y 20, donde Canal de Castilla y Camino Lebaniego se cruzan con la gran ruta de peregrinación de Europa: el Camino Francés a Santiago.

Si la etapa se nos hace corta podemos continuar otros 6 km. hasta Boadilla del Camino.



**Frómista**

Iglesia de San Martín de Tours.  
 Iglesia de San Pedro.  
 Iglesia de Santa M<sup>a</sup> del Castillo.  
 M. Etnográfico Rodolfo Puebla.  
 Esclusa Cuadruple (17-18-19-20).



14,3 km.

**Amayuelas de Abajo**

Manuel Brágmno

**Frómista****AYUNTAMIENTO**

Pza. de Tuy, s/n. Tel. 979 810 001 [www.fromista.es](http://www.fromista.es)

**SERVICIOS MUNICIPALES**

Biblioteca, sala de exposiciones, sala de internet, instalaciones deportivas, piscinas.

**INFORMACIÓN TURÍSTICA****C.I.T FRÓMISTA. OFICINA DE TURISMO**

Paseo Central. Tel. 979 810 180

**OFICINA MUNICIPAL**

C/ Francesa. Tel. 979 810 128 / 672 146 101

**ASOCIACIÓN ADECO-CANAL DE CASTILLA**

Pza. Tuy, 11. Tel. 979 810 763

**ALOJAMIENTOS****HOTEL "DOÑA MAYOR"**

C/ Francesas, 8. Tel. 979 810 588

**HOTEL "SAN MARTÍN"**

Pza. San Martín, 7. Tel. 979 810 000

**HOSTAL "CAMINO DE SANTIAGO"**

C/ Francesas, 26. Tel. 979 810 053

**HOSTAL "SAN PEDRO"**

Avda. Del ejército español, 8: Tel. 979 810 016

**PENSIÓN "VÍA LÁCTEA"**

C/ Carremonzón, 2. Tel. 979 810 282

**ALOJAMIENTOS RURALES**

SERVARIAS. C/ Magistral Aguado, 14: Tel. 626 959 079

ANTONIO Y MARCELINO C/ Magistral Aguado, 14: Tel. 626 959 079

SAN TELMO C/ Martín Veña, 8 Tel. 979 811 028

**ALBERGUES**

BETANIA Avda. Del Ejército Español: Tel. 638 846 043

CANAL DE CASTILLA La Estación, 2: Tel. 979 81 01 93

**ALBERGUE MUNICIPAL DE PEREGRINOS**

C/ Hospital s/n: Tel. 979 811 089

**ESTRELLA DEL CAMINO**

Avda. Del ejército español, s/n: Tel. 979 81 00 53

**RESTAURANTES**

HOSTERÍA LOS PALMEROS Plaza San Telmo. Tel 979 810 067

ASADOR VILLA DE FRÓMISTA Av. Ejército Español, 22. Tel. 979 810 409

HOSTAL EL APOSTOL Av. Ejército Español, 5. Tel. 979 810 255

VAN-DOS Av. Ingeniero Rivera, 10. Tel. 979 810 861

MESÓN INFANTA DE CASTILLA C/ La Estación, 2. Tel. 979 810 193

BODEGA ZARZAVILLA Av. Ingeniero Rivera, 1. Tel. 979 810 859

EL JARDÍN MEETING POINT C/ Francesa, 31. Tel. 979 630 224 369

**CENTRO DE SALUD (24 h)**

Ctra. de Santander, s/n. Tel. 979 810 065

**FARMACIA**

Avda. Ingeniero Ribera, 1. Tel.979 810 772

**CORREOS Y TELEGRAFOS**

Pza. de Tuy, 2. Tel. 979 810 072

**CUARTEL DE LA GUARDIA CIVIL**

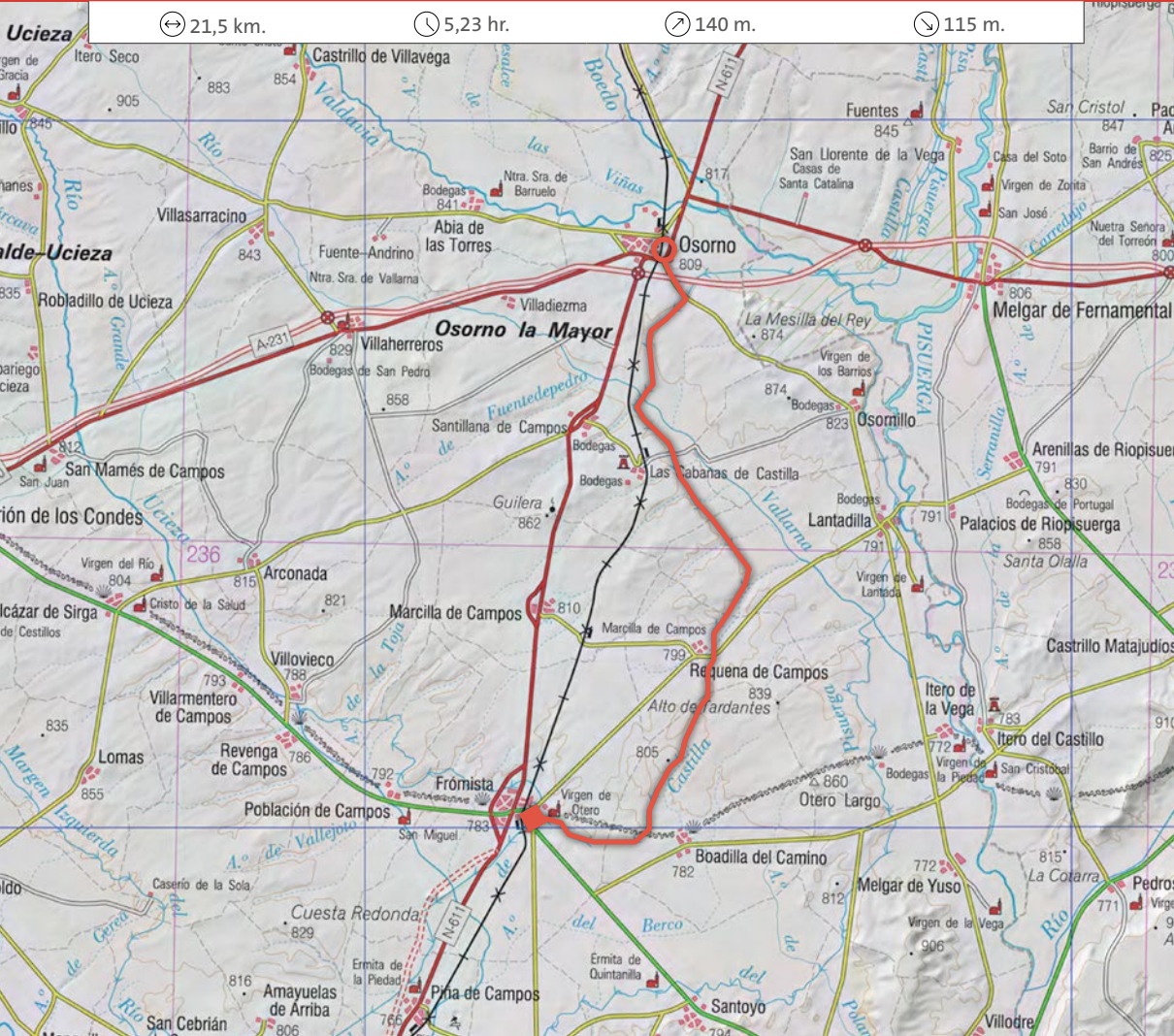
Ctra. de Palencia , s/n. Tel. 062

**TAXIS**

C/Arquitecto Aníbal, 8. Tel. 979 810 079

**ENTIDADES FINANCIERAS Y CAJEROS**

## De Frómista a Osorno la Mayor

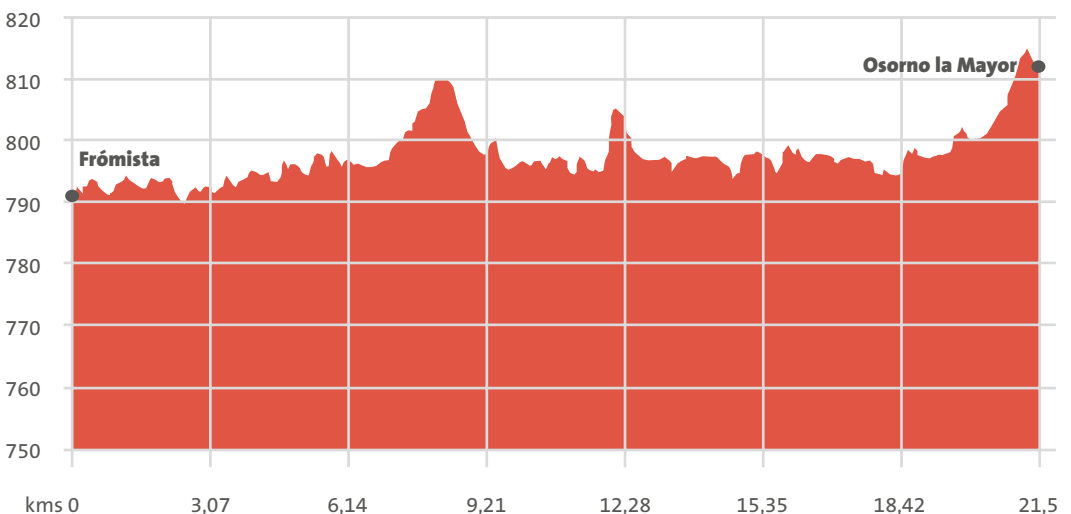



Nos encontramos en la Villa del Milagro, localidad con un rico patrimonio cultural en el que destaca la Iglesia Románica de San Martín, uno de los iconos del Camino Francés.

Desde la cuesta que corona el espectacular conjunto de esclusas damos ánimo a nuestros pies para reiniciar la marcha, siempre por la margen derecha del Canal, y lo hacemos en un tramo muy especial en el que nos cruzaremos con los peregrinos a Santiago de Compostela, pues coinciden hasta la intersección a Boadilla, el Canal de Castilla, camino de la razón y el Camino de Santiago, camino de la fe.

Pero el nuestro hacia la cántabra Liébana continúa hacia el norte, ahora por un paisaje algo más árido, amenizado sin embargo por la proximidad del agua, la contemplación de alguna localidad próxima como Requena de Campos y los frecuentes puentes y acueductos que permiten el fluir de los arroyos bajo el cauce del Canal.

Con tan entretenido ánimo observador el caminante habrá llegado al final del tramo, en el puente de la carretera PP-4311 y por ella, tras una corta andadura de poco más de un kilómetro, estará en Osorno la Mayor, parada y fonda de la etapa.





### Bohadilla del Camino

#### AYUNTAMIENTO:

Tel. 979 842 255 [www.boadilladelcamino.es](http://www.boadilladelcamino.es)

#### ALBERGUES:

PUTZU C/ Las Bodegas, 9: Tel. 677 225 993

EN EL CAMINO C/ Francos, 3: Tel. 979 810 284

TITAS C/ Mayor, 7: Tel. 691 869 735

#### ALOJAMIENTO RURAL / RESTAURANTE

EN EL CAMINO C/ Los Francos, 3: Tel. 979 730 579

### Requena de Campos

#### AYUNTAMIENTO

Tel. 979 810 266 [www.requenadecampos.es](http://www.requenadecampos.es)

#### ALOJAMIENTO RURAL

NI CUATRO GATOS C/ Baltasar González, 6. Tel: 979 810 308

### Osorno La Mayor

#### AYUNTAMIENTO

Tel. 979 817 001 [www.osorno.es](http://www.osorno.es)

#### SERVICIOS MUNICIPALES

Biblioteca, sala de exposiciones, sala de internet, instalaciones deportivas y piscinas.

#### ALOJAMIENTOS

HOTEL "TIERRA DE CAMPOS" C/ De la Fuente, 1: Tel. 979 817 216

HOSTAL "LOS CHOPOS" Ctra. Palencia-Santander. Km 59  
Tel. 979 817 320

HOSTAL "EL NAVIO" Ctra. Palencia – Santander. Km 57.  
Tel. 979 150 228

#### RESTAURANTES

LA CAMPANA Carretera N-611-Santander, km 59. Tel. 979 817 261

HOTEL TIERRA DE CAMPOS C/ De la Fuente. Tel. 979 817 216

#### HOSTAL LOS CHOPOS I

Ctra N-611-Santander, Km 59. Tel. 979 817 320

EL SURTIDOR Ctra N-611-Santander, km 59. Tel. 678 501 846

PLAZA Concentración Parcelaria. Tel. 979 817 033

#### CENTRO SALUD (24 HORAS)

Av. Concentración Parcelaria. TI. 979 817 086

#### FARMACIA

Conde de Garay, 63. Tel. 979 817 361

#### CORREOS Y TELÉGRAFOS

Plaza Abilio Calderón, 9. Tel. 979 817 124

#### CUARTEL DE LA GUARDIA CIVIL

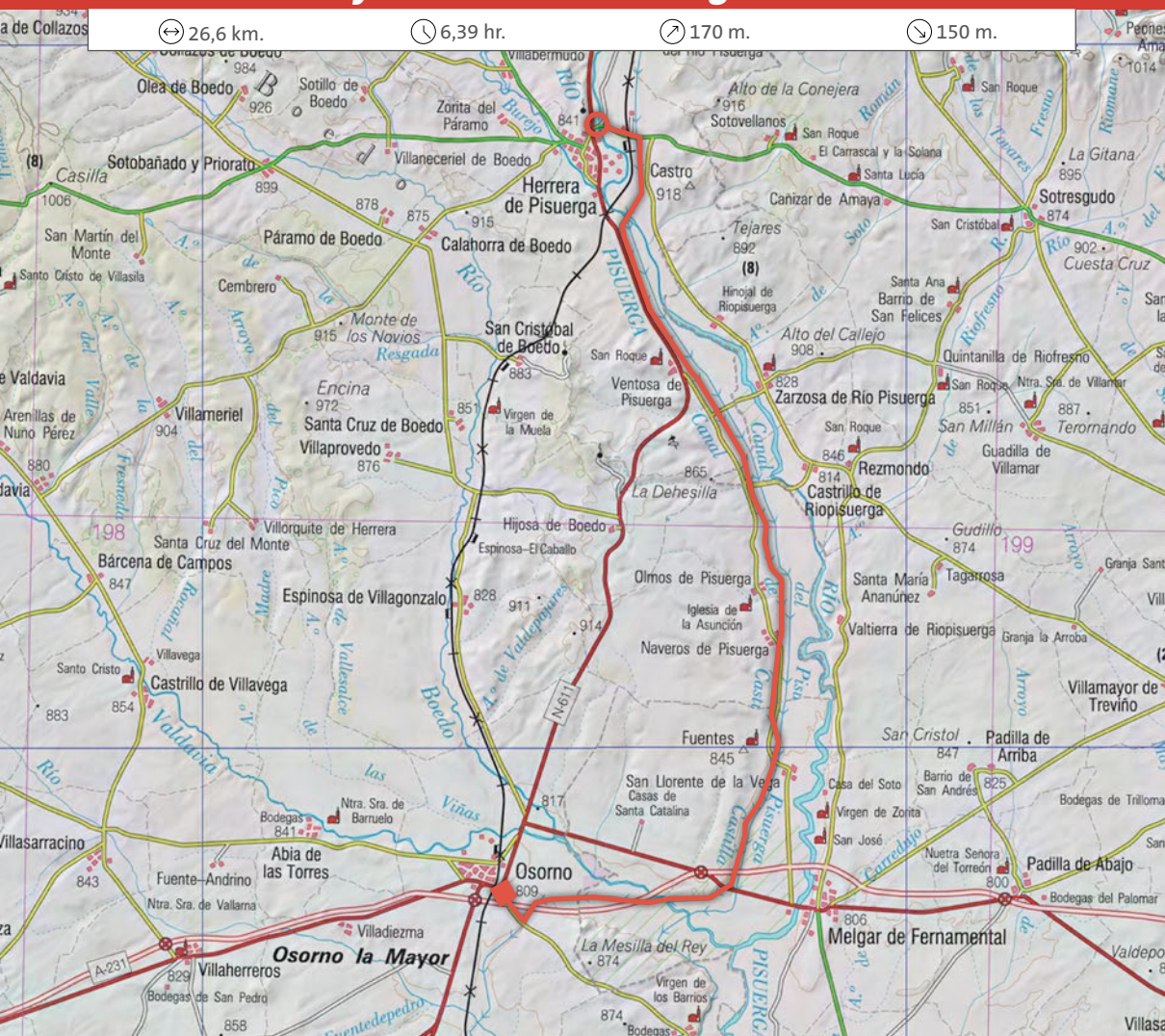
Ctra. Santander, s/n. Tel. 062

#### TAXI

"Mercedes Miguel" C/ Delicias, 8. Tel. 979 150 013



## De Osorno La Mayor a Herrera de Pisuerga



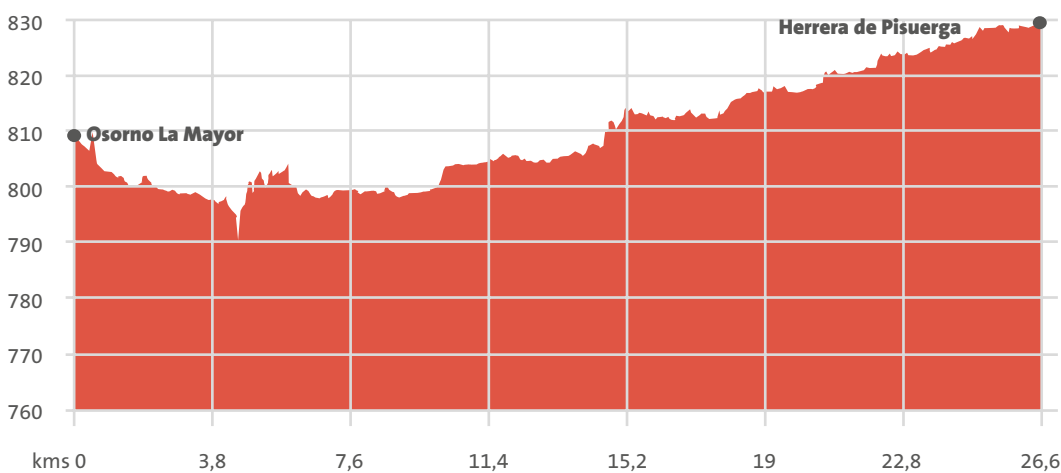
Tras pernoctar en Osorno volvemos al Camino en el mismo lugar donde lo abandonamos ayer y de nuevo rumbo al norte por la sirga derecha, para avanzar sobre un tramo jalonado de obras canaleras que nos mantendrán ocupados y ralentizarán nuestro diario trasiego.

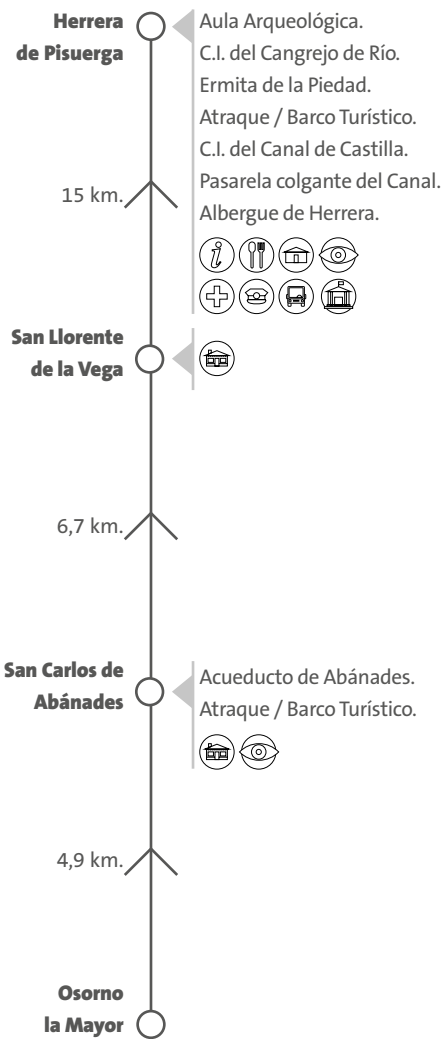
La primera sorpresa del cruceno será el magnífico acueducto de Abánades, el más largo de todo el Canal, que vuela sobre el río Valdavia. No lejos, también en las tierras burgalesas de Melgar de Fernamental, el amarre del barco “San Carlos de Abánades” nos invitará a una relajada singladura. Junto al amarre encontraremos también un antiguo almacén del Canal reconvertido en hotel rural.

A partir de aquí hay que estar atentos, pues en la esclusa 14 debemos cruzar a la sirga de la izquierda, hasta la esclusa 13, donde regresaremos a la margen derecha.

Pero no será la última sorpresa de este tramo, pues pasadas las esclusas de Naveros y Olmos de Pisuerga llegaremos a la magnífica obra de sillería de la Retención de San Andrés y cruzando sobre ella a la Presa del Rey en su confluencia con el río Pisuerga.

Un punto excepcional donde coinciden el atraque del barco Marqués de la Ensenada, el Centro de Interpretación y una reciente Pasarela que nos permite cruzar cómodamente el cruce del río y canal. Pero ahora toca descansar en la acogedora localidad de Herrera de Pisuerga donde llegaremos por varios caminos bien señalizados. Si tenemos suerte con los horarios podremos navegar hasta la esclusa 6, desde donde parte un camino hacia Herrera. También podemos continuar por el Canal hasta el cruce con la P-627 y seguir por ésta 1,5 kms hasta Herrera.





### San Carlos de Abánades (Melgar de Fernamental)

#### ALOJAMIENTO RURAL

CARRECALZADA Embarcadero de Carrecalzada, s/n. Tel: 947 570 108

### San Llorente de la Vega

#### ALOJAMIENTO RURAL

CASA RURAL "EL ARRABAL". Tel. 947 372 259

### Herrera de Pisuergra

#### AYUNTAMIENTO

Tel. 979 130 000 [www.herreradepisuergra.es](http://www.herreradepisuergra.es)

#### SERVICIOS MUNICIPALES

Biblioteca, sala de exposiciones, sala de internet, instalaciones deportivas, piscinas.

#### INFORMACIÓN TURÍSTICA

CIT de Herrera de Pisuergra. Tel. 979 140 096

#### AULA DE ARQUEOLOGÍA

Recinto Estación de Autobuses: 666 589 865

#### CENTRO DE INTERPRETACIÓN DEL CANAL DE CASTILLA

Ctra-N-611 Km. 78,8

#### PASEOS BARCO TURÍSTICO "MARQUÉS DE LA ENSENADA"

Tel. 664 201 415

#### CASA DEL CANGREJO DEL RÍO Tel. 979 069 494

#### TURISMO ACTIVO

C. Deportivo y de Ocio Natural

C/ Antonio Arana s/n. Tel. 645 885 566

#### ALOJAMIENTOS

HOSTAL "LA PIEDAD" Avda. Eusebio Salvador Merino, 88: Tel: 979 130 192

PENSIÓN "RIGÓN" Avda. Eusebio Salvador Merino, 3. Tel. 979 130 168

#### ALBERGUES

EL ALBERGUE DE HERRERA: Av. Eusebio Salvador, 59: Tel: 658892042

#### RESTAURANTES

ASADOR EL ROBLE C/ Luis González Alonso, s/n. Tel. 979 140 260

LA PIEDAD C/ Eusebio Salvador, 88. Tel. 979 130 192

EL RIGÓN C/ Eusebio Salvador, 3. Tel. 979 130 168

PISUERGA Av. Salvador Merino. Tel. 979 130 155

MESÓN LA CAZULETIA C/ Traslaparra, 15. Tel. 979 130 344

#### CENTRO DE SALUD (24 horas)

C/ María Auxiliadora s/n. Tel. 979 140 047

#### FARMACIA

Plaza José Antonio Girón, 23. Tel. 979 140 015

#### CORREOS Y TELÉGRAFOS

Av. Eusebio Salvador, 16. Tel. 979 130 218

#### CUARTEL DE LA GUARDIA CIVIL

Paseo de los Tilos, s/n. Tel. 062

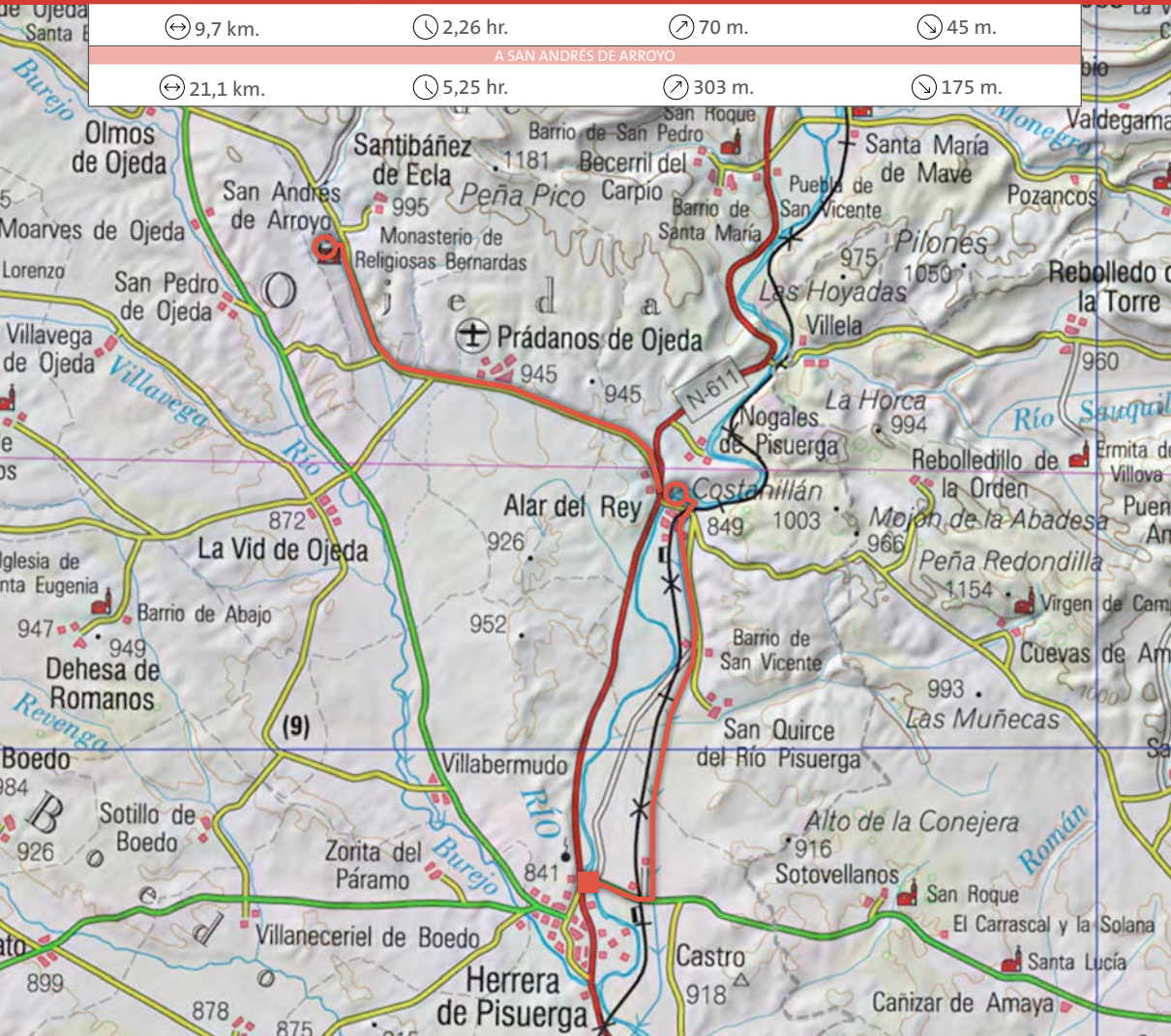
#### TAXIS

TAXIS "JESÚS ÁNGEL DIEZ" 609 841 313

TAXIS Y GRÚAS "FITO" José Corral, 4.

Tel. 979 130 270 – 639 760 026

## De Herrera de Pisuergra a Alar del Rey o Monasterio de San Andrés de Arroyo



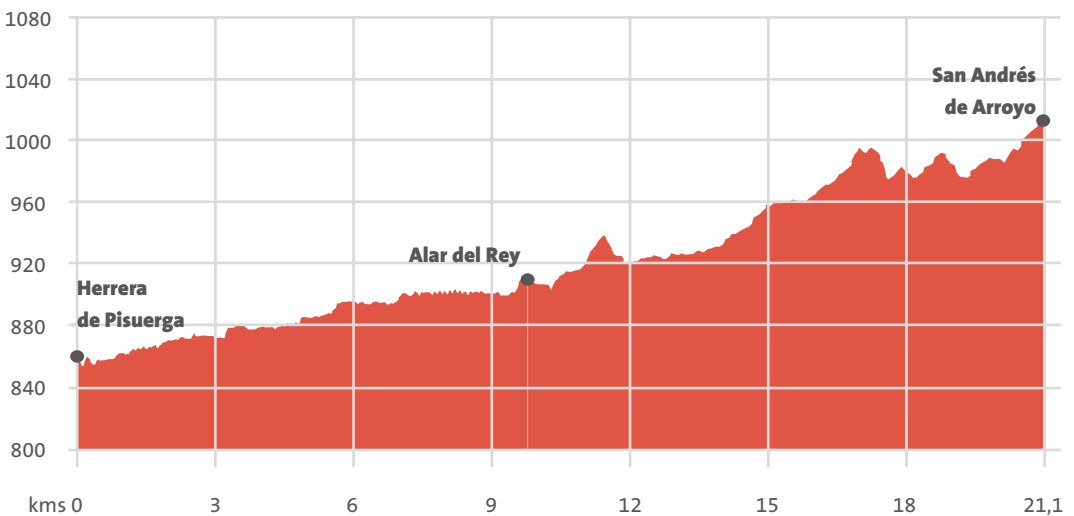
Como el recorrido del día será corto qué mejor que aprovechar para solazarnos con el inicio y el final de la etapa. La última por el Canal de Castilla en nuestro Camino Lebaniego Castellano.


Recomendamos volver a la Presa del Rey y visitar el Centro de Interpretación del Canal donde se explica el origen, las obras y los avatares de este singular fruto de la ingeniería española, y luego subirnos al Marqués de la Ensenada para vivir la inolvidable experiencia de remontar la esclusa nº 6 como lo hicieron las antiguas barcas de transporte.

Vueltos al inicio cruzaremos la esbelta pasarela de acero y madera para continuar la etapa siempre por la mar-

gen izquierda y tras la esclusa del Barrio de San Vicente, el corazón se acelera cuando atisbamos los casetones que coronan la primera retención. Antes de llegar el caminante podrá contemplar lugares como la gran Dársena de Alar y los sombríos Calabozos donde encerraban a los presos forzados que en su día construyeron el Canal. Pero la etapa termina en un entorno natural mucho más apacible, donde un monolito nos indica el nacimiento de este hijo del Pisuergra. Toca descansar, estamos en Alar.

Aquellos que prefieran alargar la etapa pueden continuar hasta San Andrés de Arroyo, donde podrán alojarse en la Hospedería del Monasterio, si bien conviene asegurarse de que hay plazas disponibles.





### San Quirce del Río Pisuerga

#### ALOJAMIENTO RURAL

CASA RURAL "BRAVO". Tel.646566720

### Alar del Rey

#### AYUNTAMIENTO

Tel. 979 133 001 [www.alardelrey.es](http://www.alardelrey.es)

#### SERVICIOS MUNICIPALES

Biblioteca, sala de exposiciones, sala de internet, instalaciones deportivas, piscinas.

#### INFORMACIÓN TURÍSTICA

CIT – OFICINA DE TURISMO DEL CANAL C/ Barrio del Canal, s/n.

Tel. 609 449 168

#### TURISMO ACTIVO

Villalobos Turismo Activo: C/ Pablo Guaza, 1. Tel. 617 741 832

#### ALOJAMIENTO / RESTAURANTE

PENSIÓN "LA CUEVA" C/Conde Vallengano, 6. Tel. 979 133 066

#### CUARTEL DE LA GUARDIA CIVIL

Abilio Calderón, s/n. Tel. 062

#### FARMACIA

Paseo General Franco, 12. Tel. 979 133 150

#### TAXIS

Ángel M.I Jimeno C/ Arroyuelo, 15 – Nogales de Pisuerga. Tel. 979 133 155

#### ENTIDADES FINANCIERAS Y CAJEROS

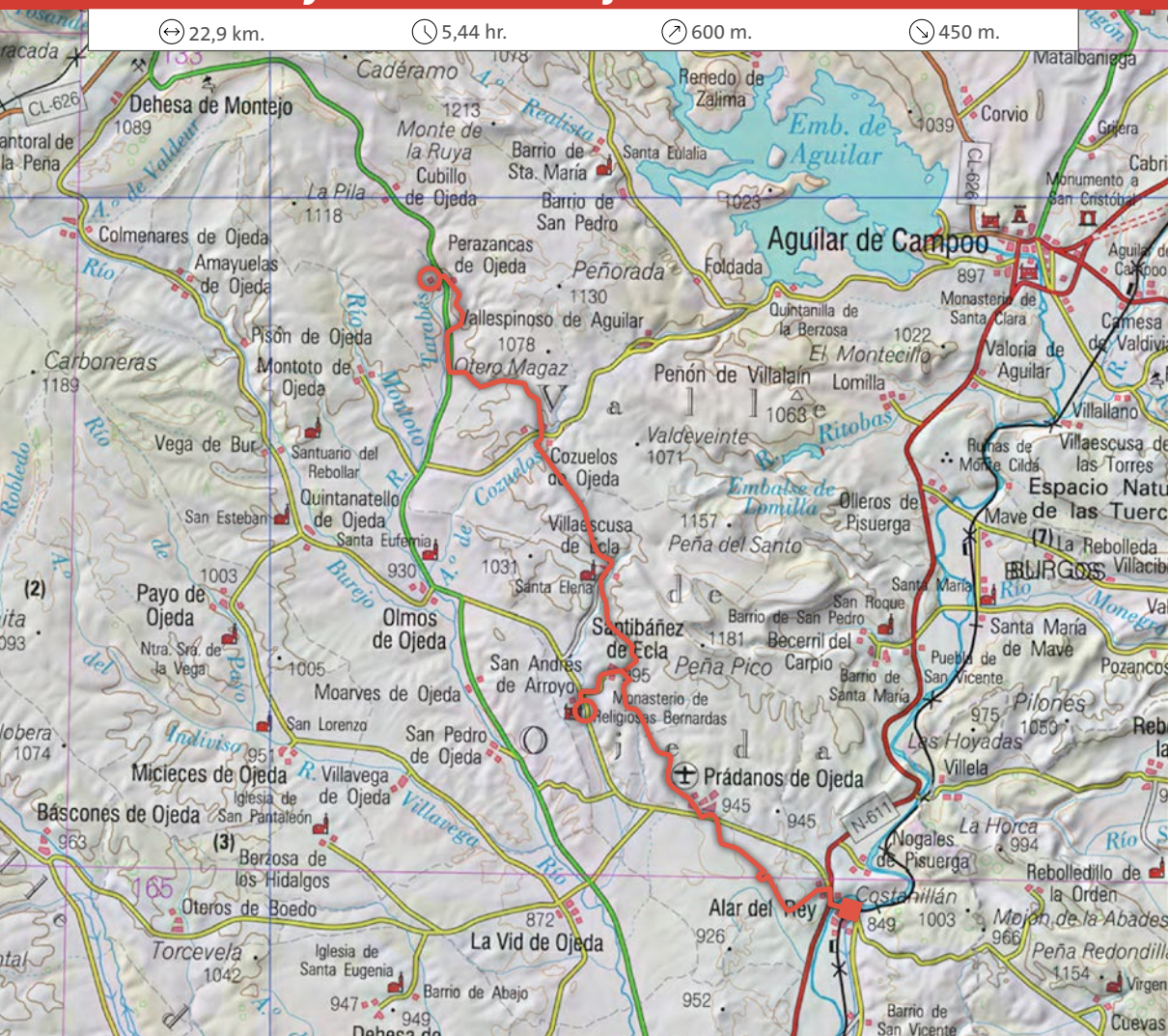
## De Alar del Rey a Perazancas de Ojeda

↔ 22,9 km.

⌚ 5,44 hr.

⬆️ 600 m.

⬇️ 450 m.



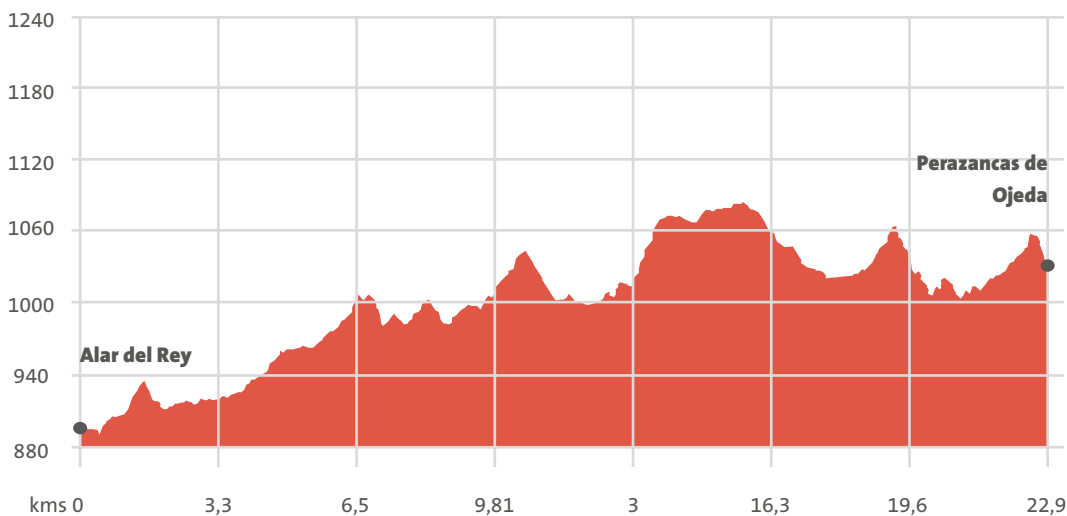
Recordando sensaciones vividas a orillas del Canal, el cruceño iniciará la etapa en la dársena alarense, donde años atrás se cargaba el carbón de cock, por cuya ruta transitará en un principio el Camino Lebaniego.

Perdido el líquido “hilo de Ariadna” que hasta ahora nos guiaba, el caminante habrá de estar atento a las indicaciones, pues saliendo de Alar por el Puente las Monjas, marchará entre cultivos por un camino agrícola que cruza bajo la A-67, hacia Prádanos de Ojeda.

Tras esta población el recorrido se adentra en suaves colinas pobladas de pinos, encinas y campos de cultivo, hasta la localidad de Santibáñez de Ecla donde el Camino

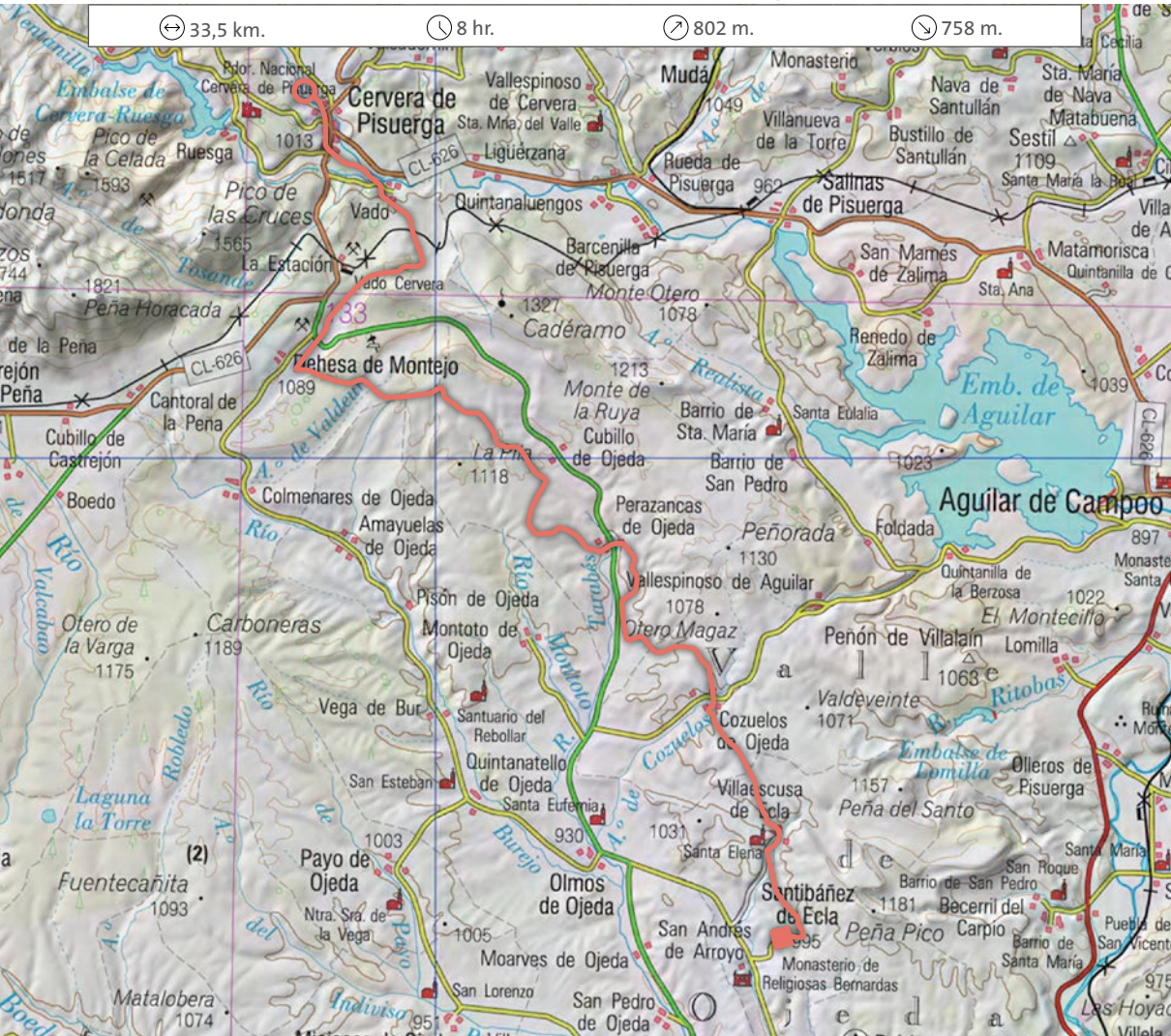
penetra en un dédalo de pequeños barrancos. Desde aquí vale la pena desviarse 1 km para hasta los sólidos y afamados muros románicos del secular Monasterio de San Andrés de Arroyo, cenobio de clausura que data del año 1181 y donde existe la posibilidad de pernoctar, si bien se aconseja consultar antes.

De regreso al camino alcanzamos las afueras del pequeño pueblo de Villaescusa de Ecla y nos dirigimos a Cozuelos de Ojeda, para continuar por el Camino Románico hasta Perazancas justo a tiempo de descansar.

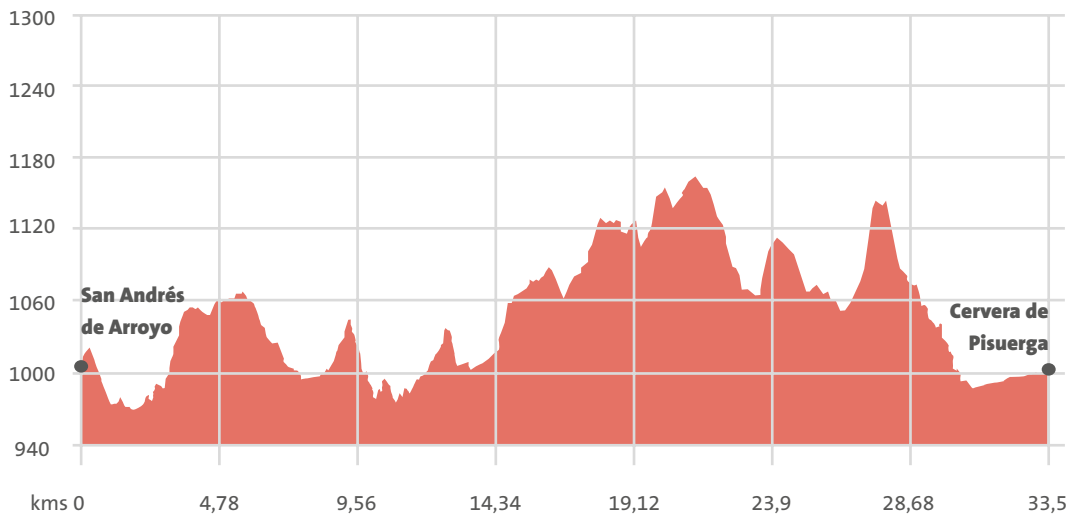


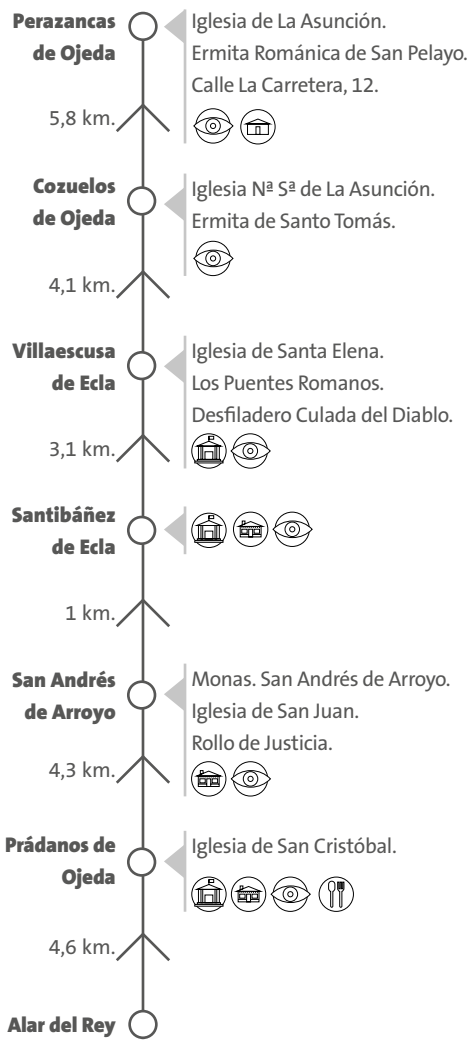
6ª ETAPA desde SAN ANDRÉS DE ARROYO El Camino Románico

De San Andrés de Arroyo a Cervera de Pisuerga



Si la noche anterior pernoctamos en San Andrés de Arroyo ya hemos realizado parte de esta 6ª etapa, con lo que hoy podemos realizar lo que resta de esta y la siguiente etapa, la 7ª, hasta Cervera de Pisuerga, donde encontraremos variada oferta de alojamientos. Tenemos por delante una etapa de 33,5 km pero nos habremos ahorrado la etapa 7ª.





### Prádanos de Ojeda

AYUNTAMIENTO

Tel. 979 133 362 [www.pradanosdeojeda.es](http://www.pradanosdeojeda.es)

ALOJAMIENTO RURAL / RESTAURANTE

FUENTE DEL VAL C/ Solana, 22: Tel. 979 133 909

### Santibañez de Ecla

AYUNTAMIENTO

979 142 015 [www.santibanezdeecla.es](http://www.santibanezdeecla.es)

ALOJAMIENTO RURAL

CASA IICO C/ Real, 9: Tel: 627 634 300

CASA IICO II C/ Real, 9: Tel: 627 634 300

### San Andres de Arroyo

HOSPEDERÍA

MONASTERIO DE SAN ANDRES DE ARROYO. C/ Real s/n

Tel: 979 142 003 [www.sanandresdearroyo.es](http://www.sanandresdearroyo.es)

### Villaescusa de Ecla

AYUNTAMIENTO

979 142 015 [www.santibanezdeecla.es](http://www.santibanezdeecla.es)

### Perazancas de Ojeda

AYUNTAMIENTO

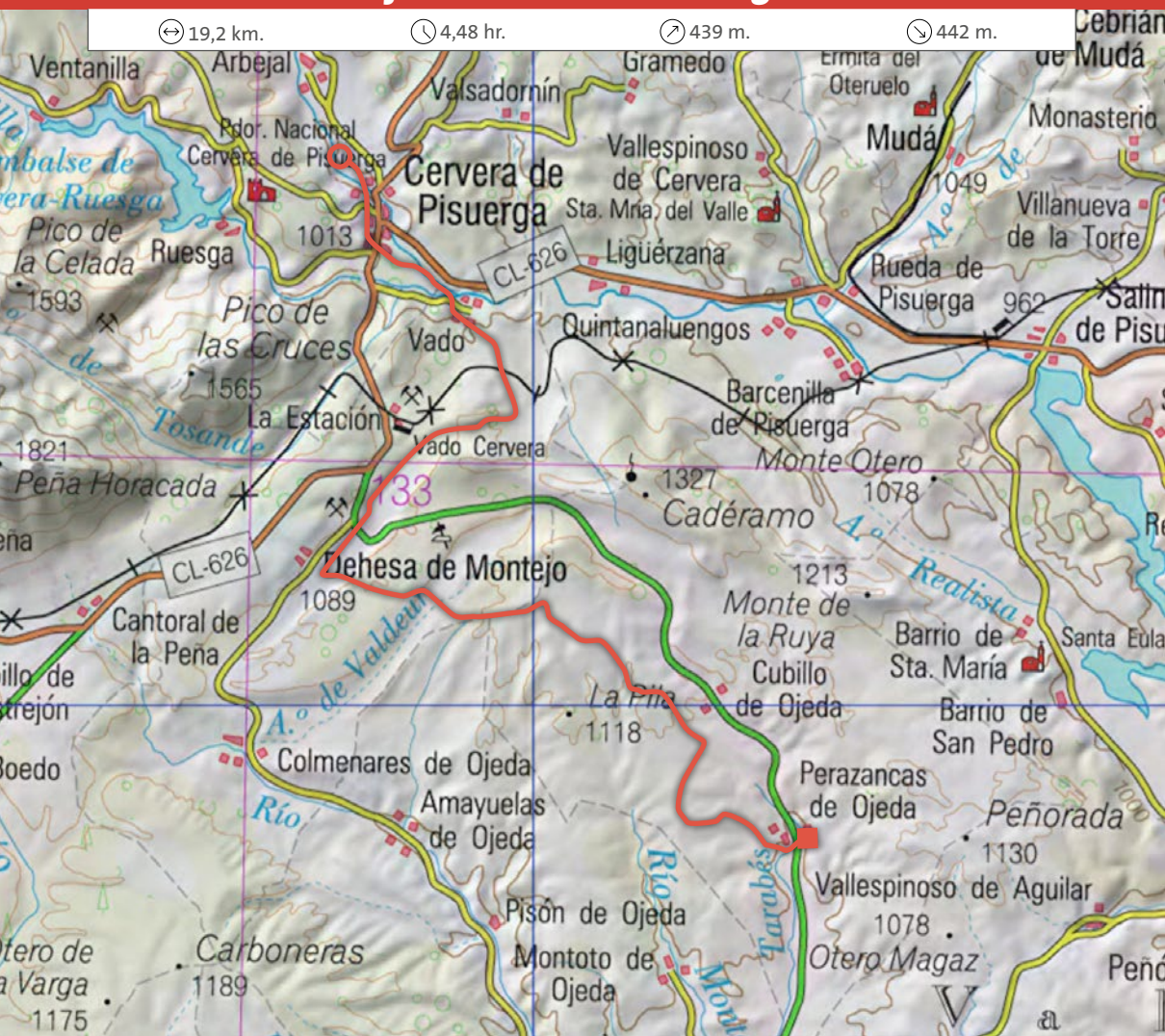
Tel. 979 870 002 [www.cerveradepisuerga.es](http://www.cerveradepisuerga.es)

ALOJAMIENTO

CASA CUBILLO C/ La Fuente, s/n Tfn. 979 87 74 32 /

608 43 94 39

## De Perazancas de Ojeda a Cervera de Pisuerga

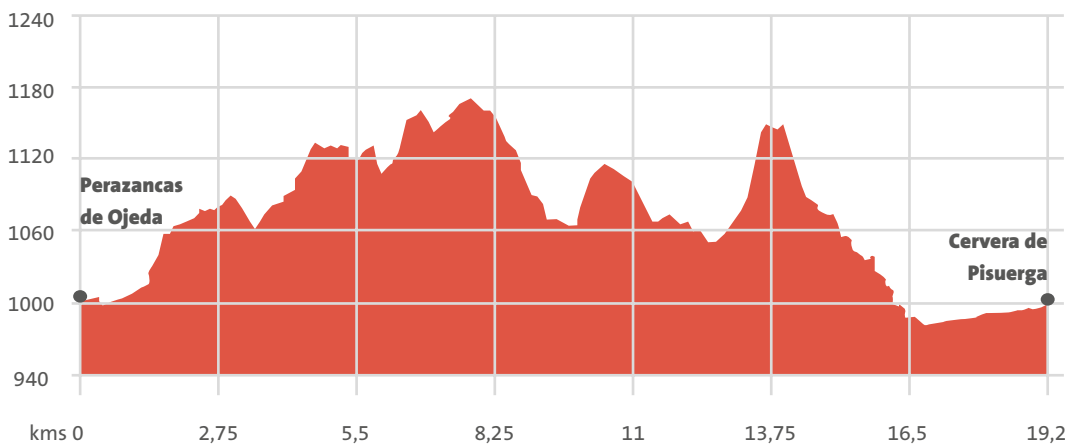


Si hemos pernoctado en San Andrés de Arroyo el recorrido de esta etapa estará incorporado en la sexta. En cualquier caso, descansado el cuerpo, en lugar sagrado o en posada rural, el crucero podrá tomar las primeras aguas en la Fuente de los Tres Caños de Perazancas, lugar donde se otea el campanario de la iglesia de la Asunción, donde retomamos el Camino a Santo Toribio de Liébana por el llamado “camino viejo” a Dehesa de Montejo desde el que disfrutaremos de espectaculares vistas a las cumbres de la Montaña Palentina.


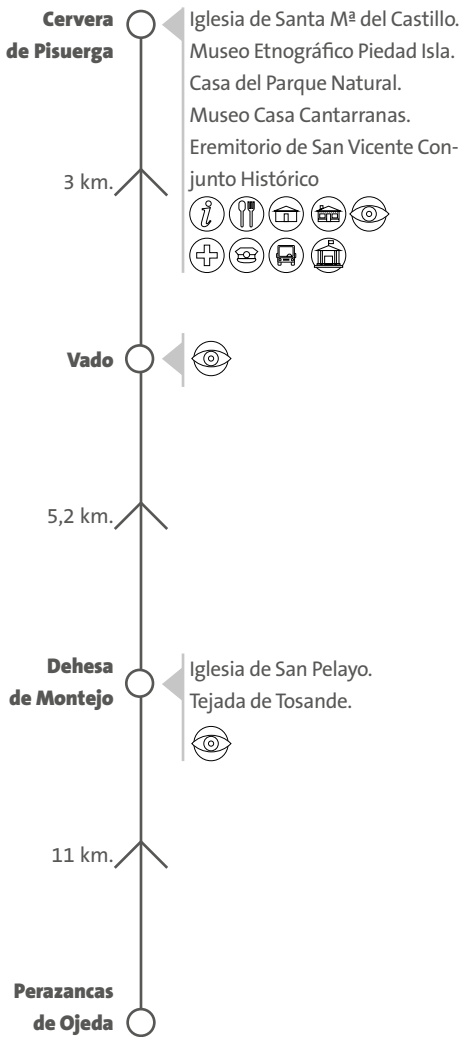
Por él, la marcha que transcurre durante diez kilómetros por parajes montaneros en los que se siente la soledad, ocasión propicia para caminar encontrándonos a nosotros mismos, para recordar los motivos más profundos de nuestra condición de cruceros, ¿en busca de una reliquia?, ¿en busca de un paisaje?, y en cualquier caso en búsqueda de un enriquecimiento personal.

Y así será hasta que en la Peña de Umona, el Camino Lebaniego se reencuentre con el Camino Románico, y por esta doble senda, mitad religiosa mitad cultural descenderemos a Vado donde el Camino nos depara otra sorpresa, el eremitorio rupestre de San Vicente y su necrópolis, fechada entre los siglos VIII y IX.

Después de Vado llegaremos a una de las localidades palentinas con mayor historia y acervo montaños: Cervera, la de las casas blasonadas y las calles porticadas, situada a la vera de un adolescente Pisuerga donde nos cruzamos con el Camino Olvidado a Santiago de Compostela. De Cervera no podemos irnos sin descubrir el que quizá es su secreto mejor guardado, la majestuosa tabla pintada por Juan de Flandes, la Adoración de los Reyes, en la iglesia de Santa María del Castillo.







## Cervera de Pisuerga

### AYUNTAMIENTO

Tel. 979 870 002 [www.cerveradepisuerga.eu](http://www.cerveradepisuerga.eu)

### SERVICIOS MUNICIPALES

Biblioteca, sala de exposiciones, internet, instalaciones deportivas, piscinas.

### INFORMACIÓN TURÍSTICA

OFICINA DE TURISMO C/ Calvo Sotelo, 10. Tel. 979 870 695

CASA DEL PARQUE Parque del Plantío 979 870 068

LA CASONA DE CERVERA Gutiérrez de Mier, 1: 979 870 695

### ALOJAMIENTOS

HOTEL "EL ROBLE" Avda. Labradores, 7. Tel. 979 874 429.  
[www.hotelesroble.com](http://www.hotelesroble.com)

HOTEL "ALMIREZ" Calle Almiraz, 14. Tel. 979 874 432.  
[www.hotel-almirez.es/](http://www.hotel-almirez.es/)

HOSTAL "PINEDA" Paseo de Valdegares, 1. Tel. 979 870 390.

HOSTAL "EL RESBALON" Pza. Modesto Lafuente, 2. Tel. 979 870 612. [www.hostalelresbalon.es](http://www.hostalelresbalon.es)

### ALOJAMIENTOS / RESTAURANTES

PARADOR DE CERVERA DE PISUERGA" Ctra. de Resoba, Km 2,5.  
Tel. 979 870 075. [www.parador.es](http://www.parador.es)

HOSTAL "PEÑALABRA" Avda. Labradores, 72. Tel. 979 870 037  
[www.hostalpenalabra.com](http://www.hostalpenalabra.com)

HOSTAL "PACHO" Licenciado Fraile de la Hoz, 2.  
Tel. 979 874 434

### ALOJAMIENTO RURAL:

CASA GOYETES C/ El Valle, 4: Tel: 979 870 568

LAS VACAS C/ Primer Camino s/n: Tel: 979 870 882  
[www.casalavacas.com](http://www.casalavacas.com)

MOLINO DE VALDESGARES Paseo Valdegares, 36.

Tel: 979 871 029. [www.molinovaldegares.com](http://www.molinovaldegares.com)

### CAMPING

CAMPING FUENTES CARRIONAS C/ Antonio Villanueva s/n.

Tel: 609 322 941. [www.campingfuentescarrionas.com](http://www.campingfuentescarrionas.com)

### RESTAURANTES

LA GALERÍA Plaza Mayor, 16. Tel. 979 870 234

ASADOR GASOLINA C/ La Pontaneja, 2. Tel. 979 870 648

EL RINCÓN DE JUÁN C/ San Roque, 22.

Tel. 979 870 698

TAXUS Av. Antonio Villanueva. Tel. 979 870 424(R)

### TURISMO ACTIVO

EL ROBLEDAL DEL OSO C/ Subida al Ferial. Tel. 661 708 081

### CENTRO DE SALUD

C/ Felipe Calvo, s/n. Tel. 979 870 494

### FARMACIA

LDA. LOURDES FERNÁNDEZ Plaza Mayor, 3. Tel. 979 870 093

LDA. ROSA MARIA FREIRE Plaza Mayor, 1. Tel. 979 870 065

### CORREOS Y TELÉGRAFOS

C/ San Roque, 13. Tel. 902 197 197

### CUARTEL DE LA GUARDIA CIVIL

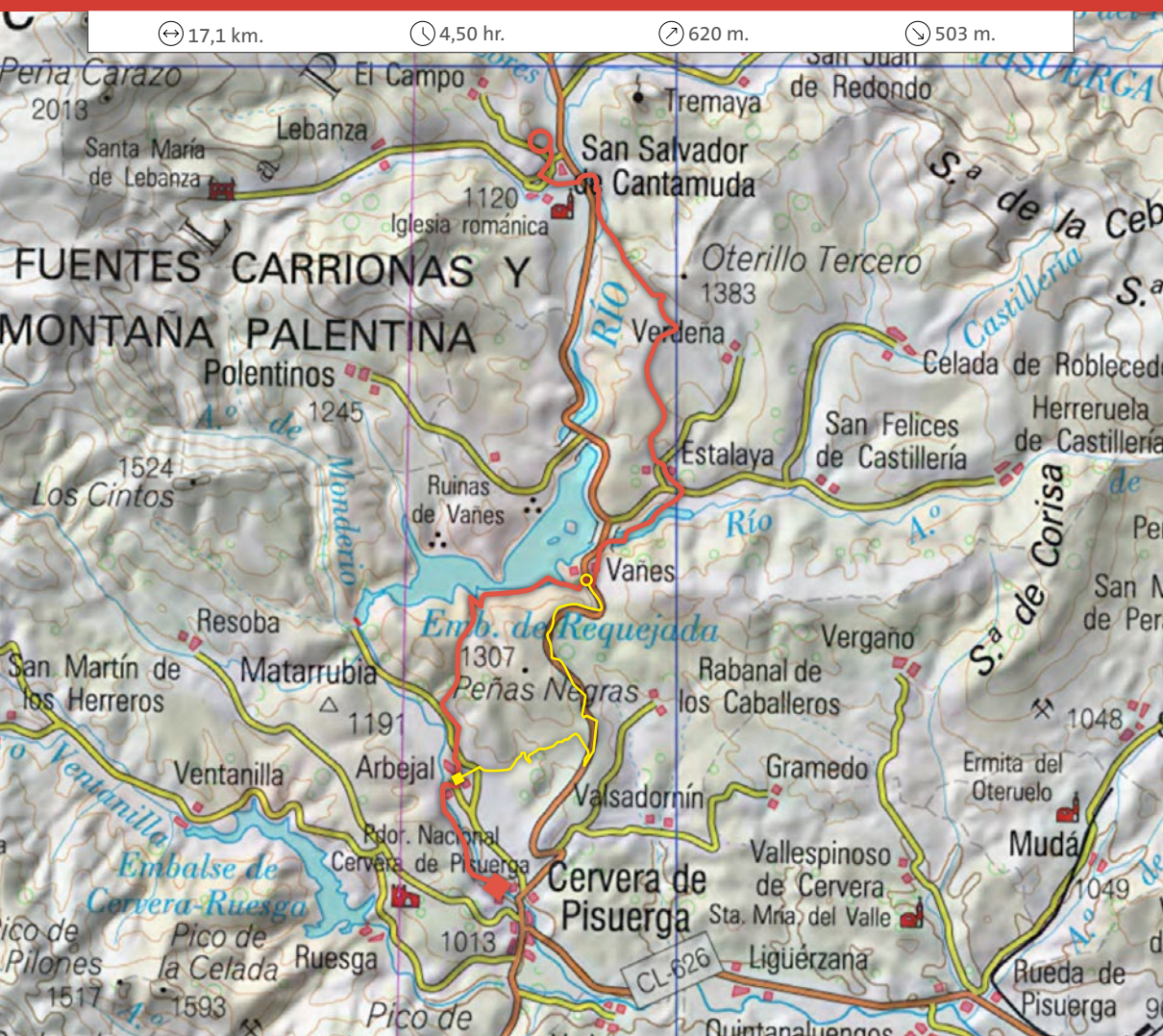
C/ San Roque, 35. 979 870 082

### TAXIS

TAXIS "Autos Avelino": 600 863 084

TAXIS DE MONTAÑA 979 870 390

## De Cervera a San Salvador de Cantamuda



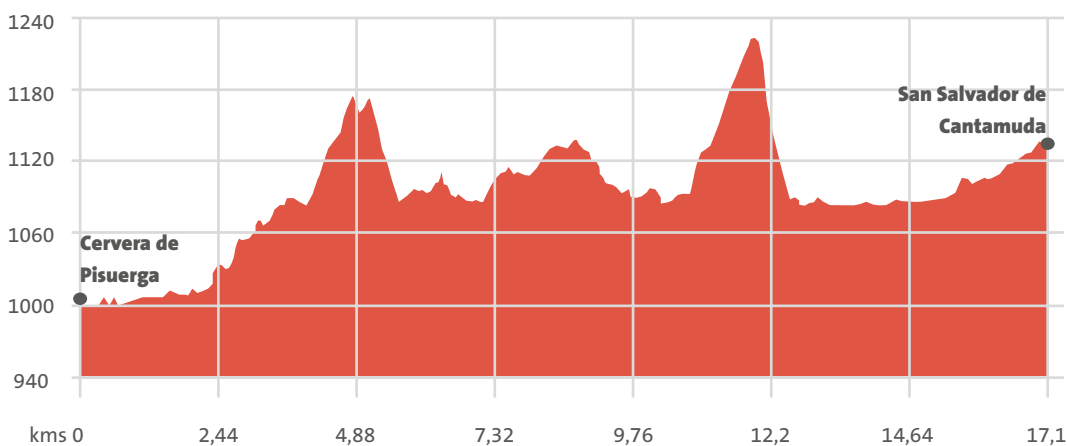
Remontando el Pisuegra nos adentraremos en el Parque Natural de la Montaña Palentina y nuestro respeto a la naturaleza, exquisito en todo el Camino, ha de ser ahora extremado, siguiendo las indicaciones de la señalización del Camino y respetando la flora y fauna que vamos a encontrar. Salimos de Cervera por el Parque de la Bárcena hacia la localidad de Arbejal, nuestro caminar será ahora más lento, pero la verde armonía que nos envuelve hará que apenas notemos el cansancio

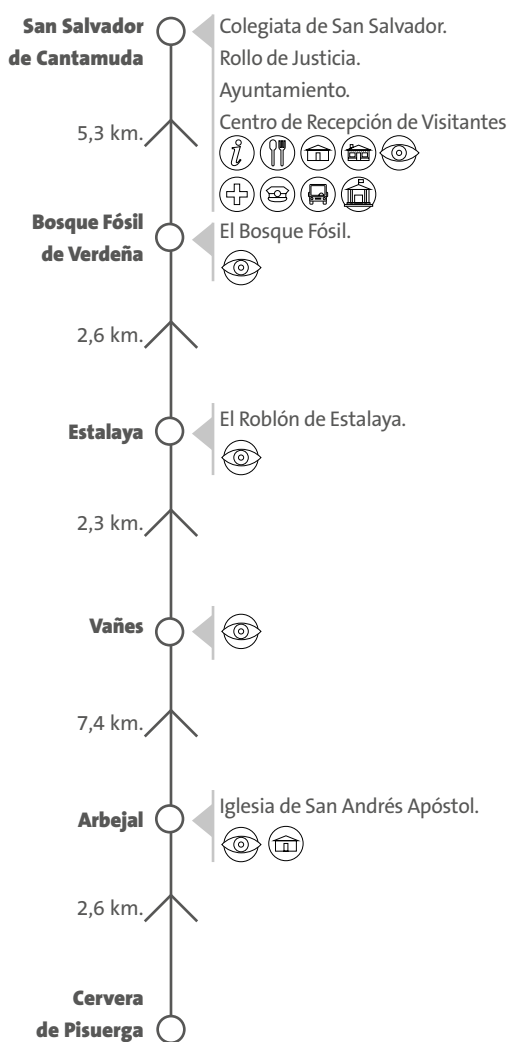
Desde aquí el Camino Lebaniego confluye con otras sendas y veredas cuyos nombres sugieren la presencia de animales como el oso, el ciervo o el lobo. Borneando el embalse de Requejada llegamos a Vañes.

Si vamos en bicicleta, desde Arbejal tomaremos un desvío señalizado que nos llevará hasta la Carretera CL627, por la

que descenderemos hasta la localidad de Vañes donde retomamos el Camino original. Rodeados por espesos robledales y vigilados por las altas cumbres del Alto Pisuegra llegamos a Estalaya donde tomamos rumbo hacia San Salvador de Cantamuda por un camino que nos ofrece unas vistas espectaculares de la jornada que tenemos por delante. Cruzaremos el Bosque Fósil de Verdeña, un increíble lugar que nos contará como estas duras montañas fueron en otro tiempo un bosque costero de helechos arbóreos que fue arrasado por un aumento del nivel del mar.

Entre robles y prados desciende el peregrino hacia el corazón del Valle de la Pernía, San Salvador de Cantamuda, decorada con el telón de fondo de su Colegiata, que los canteros del siglo XII convirtieron en modelo de proporciones románicas, no lejos del lugar donde ya en el siglo X, los mozarabes, erigieron el germen de una famosa abadía, la de Lebanza.





## Arbejal

### AYUNTAMIENTO

Tel. 979 870 002 [www.cerveradepisuerga.es](http://www.cerveradepisuerga.es)

### ALBERGUE

ALBERGUE JUVENIL ARBEJAL. Ctra. Arbejal s/n.

Tel: 985 46 43 61 - 984 10 60 90

### ALOJAMIENTO RURAL

CASA SIMÓN C/ San Antonio, 12: Tel: 979870727

## Vañes

### AYUNTAMIENTO

Tel. 979 870 002 [www.cerveradepisuerga.es](http://www.cerveradepisuerga.es)

## Estalaya

### AYUNTAMIENTO

Tel. 979 870 002 [www.cerveradepisuerga.es](http://www.cerveradepisuerga.es)

## San Salvador de Cantamuda

### AYUNTAMIENTO

Tel. 979 879 028 [www.lapernia.es](http://www.lapernia.es)

### ALOJAMIENTO

HOSTAL "PEÑA TREMAYA" C/ El Puente, s/n. Tel. 979 879 087

### ALOJAMIENTO RURAL

LLOSA A C/ Mayor, s/n: Tel: 669 405 805

LLOSA B C/ Mayor, s/n: Tel: 669 405 805

### ALOJAMIENTO RURAL / RESTAURANTE:

VENTA MORENA Carretera Burgos-Potes: Tel: 979 879 042

### RESTAURANTES

LA TABA Carretera, 15. Tel. 979 879 087(R)

### FARMACIA

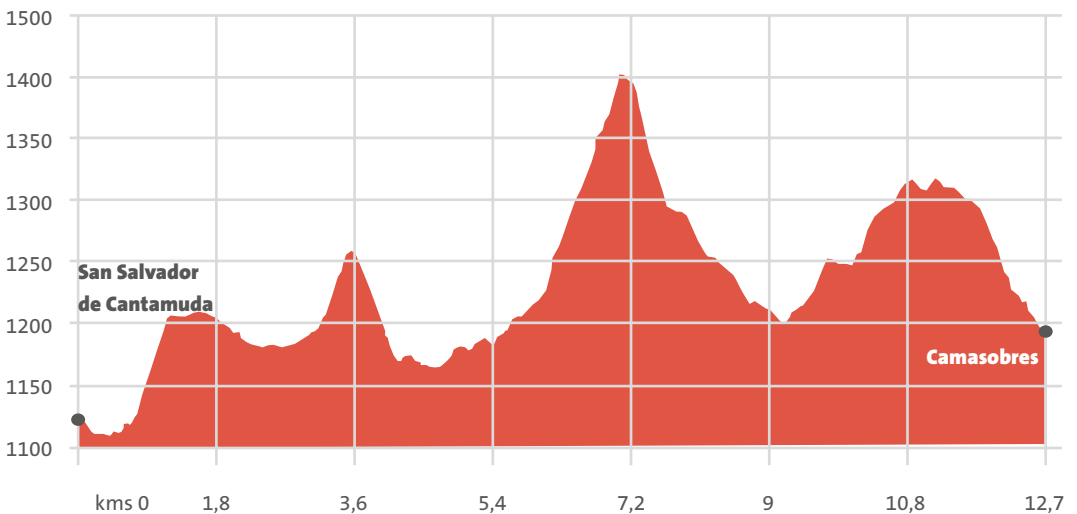
Ctra. Burgos – Potes, s/n. Tel. 979 879 015

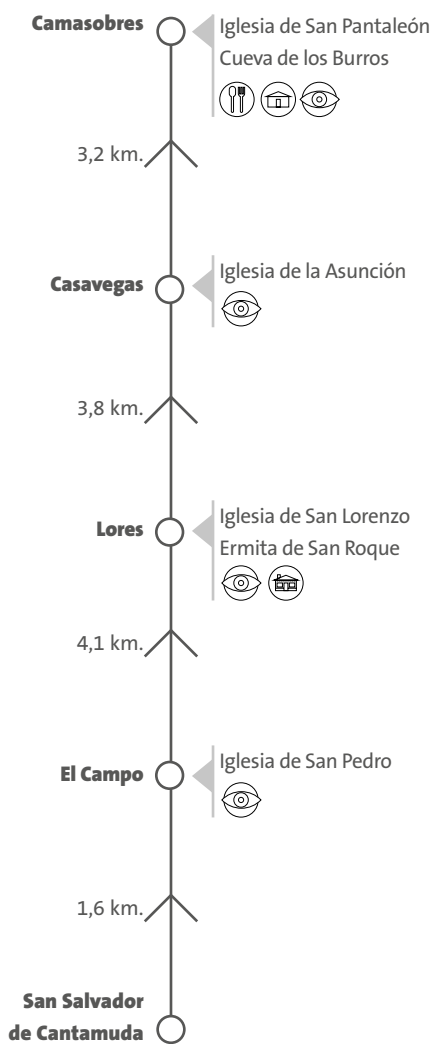
## De San Salvador de Cantamuda a Camasobres



La emoción de las últimas etapas y la proximidad de la ansiada meta hacen que las piernas se rearmen para el tramo que nos espera, subidas y bajadas que saliendo de San Salvador de Cantamuda nos llevarán hacia la localidad de El Campo, si vamos en bicicleta llegaremos a ésta por la carretera. Desde aquí partiremos rumbo a Lores que nos recibe con la sencilla elegancia de la Iglesia de San Lorenzo y, atravesando bosques y praderías, llegamos a Casavegas, rumbo a Camasobres para hacer acopio de fuerzas antes de ascender al Puerto de Piedrasluengas.

Ha sido un tramo muy duro que habrá puesto a prueba nuestras fuerzas pero a cambio nos habrá ofrecido paisajes increíbles y la sensación de descubrir un tesoro que llenarán nuestro espíritu, pero esto ya forma parte de nuestras vivencias cruceñas y nunca lo podremos olvidar.





Mariano Ferradas Reguero

### El Campo

AYUNTAMIENTO

Tel. 979 879 028 [www.lapernia.es](http://www.lapernia.es)

### Lores

AYUNTAMIENTO

Tel. 979 879 028 [www.lapernia.es](http://www.lapernia.es)

ALOJAMIENTO RURAL

CASA LOPE C/ Ayuntamiento, 24. Tel: 979 879 701

### Casavegas

AYUNTAMIENTO

Tel. 979 879 028 [www.lapernia.es](http://www.lapernia.es)

### Camasobres

AYUNTAMIENTO

Tel. 979 879 028 [www.lapernia.es](http://www.lapernia.es)

ALOJAMIENTO / RESTAURANTE

POSADA DE FUENTES CARRIONAS C/ Real, 6. Tel. 979 066 910

## De Camasobres a Piedrasluengas y Pesaguero

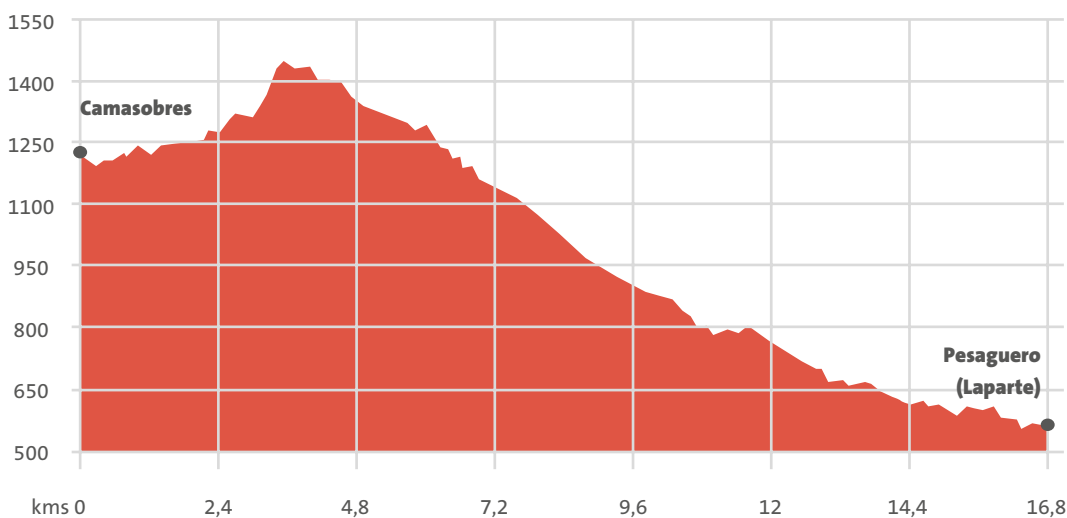


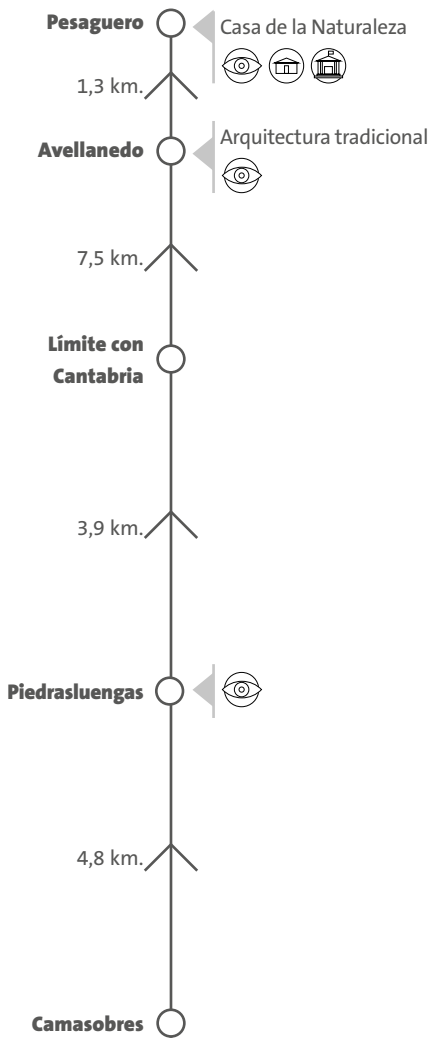
En esta etapa abandonaremos la provincia de Palencia para entrar en Cantabria por el valle de Liébana, donde se encuentra el monasterio de Santo Toribio. Los últimos metros en la provincia de Palencia, hacia las verdas del Puerto de Piedrasluengas nos ofrecerán unas vistas difíciles de olvidar. El descenso a Liébana con el farallón rocoso de los Picos de Europa como fondo es motivo suficiente para detenerse en el Mirador de Piedrasluengas y respirar profundamente antes de iniciar el descenso a los verdes prados lebaniegos.

Por una pista entre bosques llegamos a la localidad de Cueva, primer pueblo lebaniego de nuestro viaje para después atravesar Avellanedo, donde podremos ver la

arquitectura tradicional de la zona y, finalmente, llegamos a Pesaguero, donde podremos descansar antes de afrontar nuestra última etapa hasta Santo Toribio.

Si vamos en bicicleta desde Camasobres se recomienda ascender el puerto por la carretera CL627 hasta el mirador de Piedrasluengas, donde nos uniremos a los peregrinos que van a pie e iniciar el descenso a Liébana.





## **Pesaguero**

### **ALOJAMIENTO**

APARTAMENTOS OLMARES Tel: 942 735 102

[www.olmares.com](http://www.olmares.com)

POSADA EL HOYAL Tel: 942 735 139

[www.posadaelhoyal.es](http://www.posadaelhoyal.es)

### **ALOJAMIENTO RURAL**

CASA FIDELA (Lomeña) Tel: 617 044 327

[www.casafidela.es](http://www.casafidela.es)

Todos los alojamientos del municipio de Pesaguero  
los puede encontrar a través de la web

[www.comarcadeliebana.com](http://www.comarcadeliebana.com)

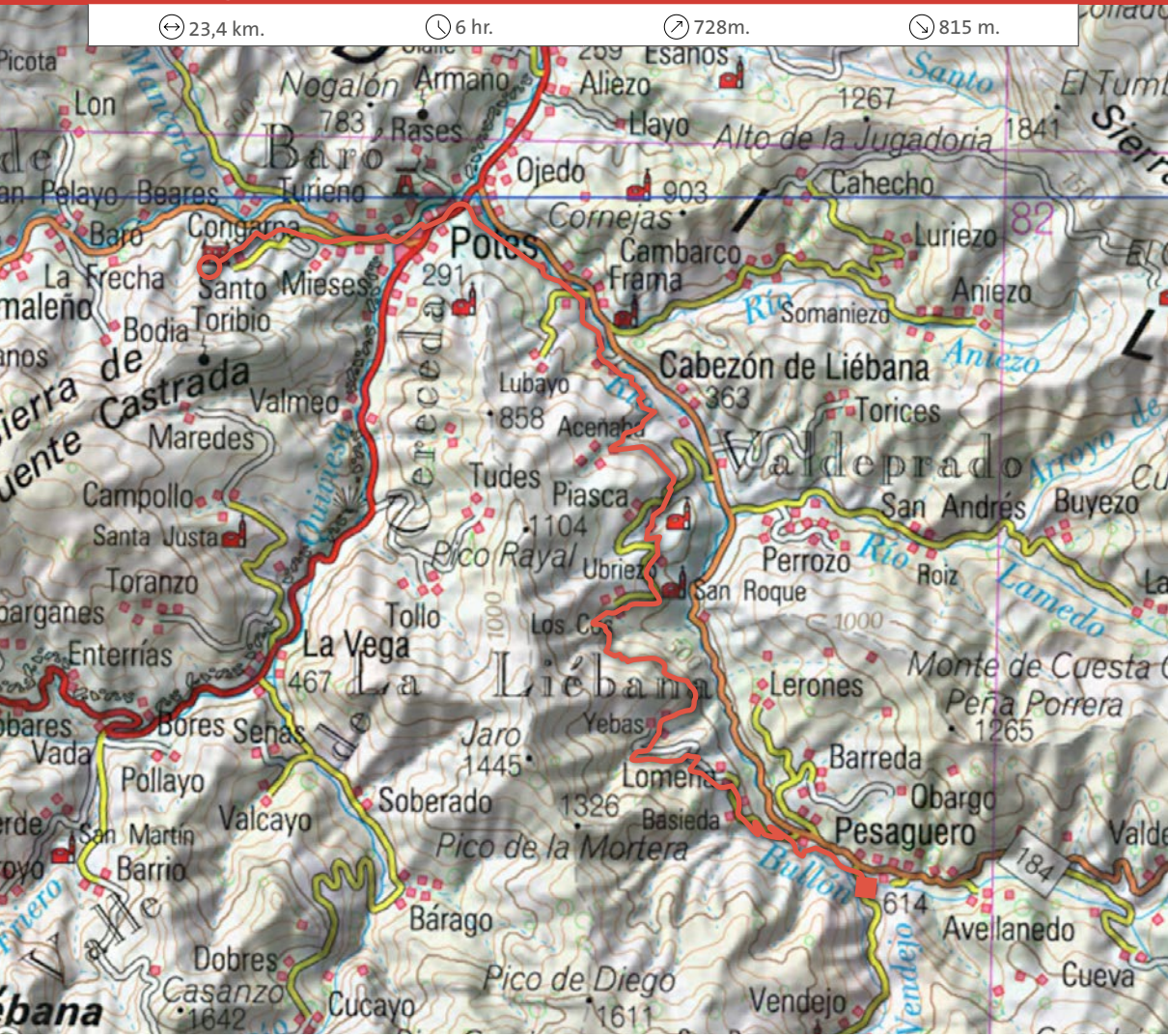
## De Pesaguero a Santo Toribio de Liébana

↻ 23,4 km.

🕒 6 hr.

📏 728m.

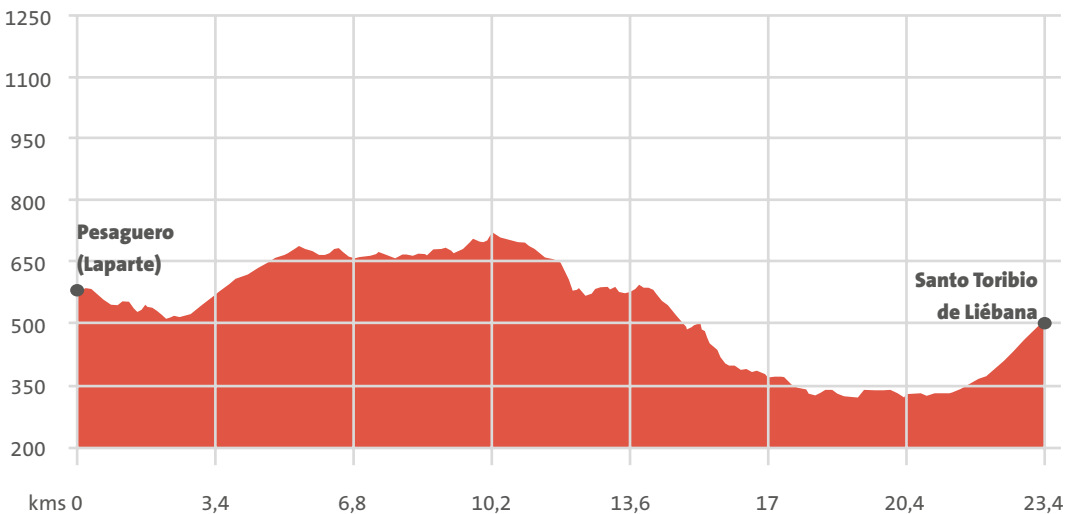
📏 815 m.



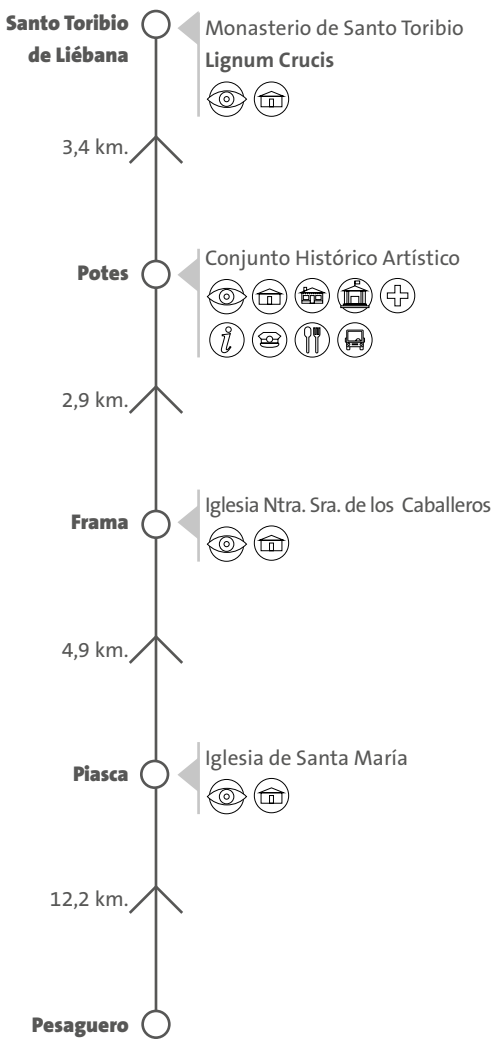
Afrontamos nuestra última etapa con esa curiosa mezcla de alegría por llegar a nuestra meta y tristeza por la finalización de nuestro viaje. Salimos de la localidad Lebaniega de Pesaguero y cruzaremos otras antes de llegar a Piasca, donde no podemos dejar de visitar la iglesia románica de Santa María La Real de Piasca, del siglo XII. Después llegaremos a Potes, centro geográfico de Liébana y Conjunto Histórico Artístico, desde donde solo nos quedan 3 km para llegar Santo Toribio. Recorridos estos últimos kilómetros entraremos ya en el monasterio para saciar la curiosidad cultural o, contemplado el *Lignum Crucis* saciar la sed espiritual, alcanzando así la meta de nuestro Camino Lebaniego. Pero las metas están para ser traspasadas y volver a caminar. Si las fuerzas lo permiten, el crucero podría,

con un pequeño esfuerzo más, recorrer el camino de Santo Toribio hacia la costa, hasta el piélago Cantábrico de playas de perfiles sinuosos y arenas claras, de prados verdes cortados por acantilados azotados por el mar. ¿Qué mejor lugar para terminar?. ¿Qué mejor lugar para reflexionar que un fondo azul agitado por las olas?. Y sin saberlo habremos cumplido el sueño de los ilustrados que concibieron el Canal de Castilla, llegar al Mar...

*“El último paso de todo viaje, también sirve para iniciar el siguiente”*







## Piasca

### ALOJAMIENTO

VIVIENDAS RURALES LA REAL DE PIASCA Tel: 656 978 656

Todos los alojamientos del municipio de Cabezón de Liébana los puede encontrar en el siguiente enlace:  
[www.comarcadeliebana.com](http://www.comarcadeliebana.com)

## Frama

### ALOJAMIENTO RURAL

VIVIENDAS RURALES VALVERDE Tel: 676 291 648  
[www.viviendaruralvalverde.com](http://www.viviendaruralvalverde.com)

VIVIENDAS RURALES LA MONTAÑA Tel: 666 409 085  
[www.apartamentoslamontana.com](http://www.apartamentoslamontana.com)

APARTAMENTOS EL MARRUBIO Tel: 696 036 297

POSADA LA CASA DE FRAMA Tel: 651 843 900  
[www.lacasadeframa.com](http://www.lacasadeframa.com)

## Potes

### AYUNTAMIENTO

Tel. 942 730 006. C/ San Roque Nº 7

### POLICIA LOCAL

Tel. 942 730 006. C/ San Roque Nº 7

### OFICINA DE TURISMO

Tel. 942 730 787. C/ Independencia 30

### ALOJAMIENTO RURAL

APARTAMENTOS LA CASA DE LA ABUELA. Tel. 650 551 193

### ALOJAMIENTO

CASA LAS VEGAS. 942 730 054

APARTAMENTOS EL MIRADOR DE LAS VEGAS. 942 730 054

APARTAMENTOS BRISAS DEL DEVA. 942 738 119

APARTAMENTOS VILLA DE POTES 942 732 204

APARTAMENTOS LA BRAÑA DE POTES 942 730 004

HOSTAL LOMBRAÑA. 651 843 900

HOSTAL LA SERNA. 679 243 560

HOTEL CASA CAYO. 942 730 150

HOTEL PICOS VALDECORO. 942 730 026

HOTEL SPA ARHA. 942 731 054

PENSIÓN CASA FAVILA. 942 738 018

HOSTERÍA LA ANTIGUA. 942 730 037

PENSIÓN PICOS DE EUROPA. 942 730 005

HOSTERÍA EL BODEGÓN. 942 730 247

HOSTERÍA SIERRA DEL OSO. 942 105 031

Más información en

<http://www.comarcadeliebana.com/potes/>

**SERVICIOS DE TRANSPORTE Y TALLERES MECÁNICOS****Grijota****RENFE**

Línea: Madrid-Valladolid-Palencia-León.

Tel. Información: 902 240 202

**AUTOBUSES**

Línea Palencia-Grijota-Villaumbrales-Becerril-Paredes.

MORENO VICENTE-AUTOCARES ABEL GÓMEZ. Tel. 979 723 638

Línea Directa Grijota-Palencia

MORENO VICENTE-AUTOCARES ABEL GÓMEZ. Tel. 979 723 638

**Ribas de Campos****AUTOBÚS**

Línea: Palencia-Ribas de Campos-San Cebrián.

SUBUS. Tel. 979 723 999

**Frómista****RENFE**

Línea Madrid-Valladolid- Santander.

Tel. Información 902 240 202

**AUTOBÚS**

Línea Palencia-Aguilar de Campoó-Palencia.

LINECAR. Tel. 979 747 211

**Boadilla del Camino****AUTOBÚS**

Boadilla-Frómista-Palencia.

LINECAR. Tel. 979 747 211

**Requena de Campos****AUTOBÚS**

Línea Castrejón de la Peña-Sotobañado-Priorato.

ALSA. Tel. 902 422 242

**Osorno La Mayor****RENFE**

Línea Madrid-Valladolid-Santander.

Tel. Información: 902 240 202

**TALLERES MECÁNICOS**

TALLER JULIO DíEZ APARICIO, S.C: Ctra. De Cervera, s/n.

Tel. 979 133 065

TALLER JESÚS Y LUÍS ÁNGEL DíEZ APARICIO: C/ Almacenes, s/n.

Tel. 979 133 140

**Cervera de Pisuerga****AUTOBÚS**

Palencia- Cervera- Roscales.

ESTEBANEZ AJA. Tel. 617 431 155.

Estación de autobuses

C/ Fuentes Carrionas, s/n. Tel. 979 870 816

**TALLERES MECÁNICOS**

TALLER "ENRIQUE GONZÁLEZ SAN MILLÁN" Pol. Industrial. Parcela 16. Tel. 979 870 044

TALLERES Y GRÚAS "DIERO" C/ José Antonio Girón, 15.

Tel. 649 481 625

TALLER "JORRÍN ROMERO" Carretera de Arbejal, s/n.

Tel. 979 870 554

TALLERES "HIJOS DE F. MARTÍN" C/ José Antonio Girón s/n, 2.

Tel. 979 870 554

TALLERES "AUTO CERVERA" Polígono Industrial, parcela 21.

Tel. 979 870 908

**ARTESANÍA Y PRODUCTOS TÍPICOS****Frómista**

QUESOS "SAN MARTÍN" Ctra. Astudillo s/n. Tel. 979 810 166

CENTRO ENOTURISMO "ZARZAVILLA" Avda. Ingeniero Revilla, 1.

Tel. 609 729 157

PANADERÍA "SALAZAR" C/ La Plata, 2. Tel. 979 810 086

PANADERÍA "JULIO FERNÁNDEZ RUÍZ" C/Francesa, 47.

Tel. 979 810 107

**AUTOBÚS**

Línea Palencia-Aguilar de Campoó-Palencia.

LINECAR: Tel. 979 747 211

**TALLERES MECÁNICOS**

TALLERES "ARNAÍZ": Ctra. Santander, km 58. Tel. 979 150 153

TALLERES "AUTOCOLOR": Pol. Industrial-Parcela 3.

Tel. 979 150 062

**Herrera de Pisuerga****RENFE**

Línea: Madrid-Valladolid-Santander.

Tel. Información: 902 240 202

**AUTOBÚS**

Línea Palencia-Aguilar de Campoó-Palencia.

LINECAR. Tel. 979 747 211.

Estación de autobuses

Av. E. Salvador Merino. Tel. 979 140 146

**TALLERES MECÁNICOS:**

TALLER "MOLINA". Av. De Cervera, 6. Tel. 979 130 190

TALLER "TRECEÑO". Ctra. de Cervera, 16. Tel. 9798 130 115

TALLER "RONA". Avda. Santander, 3. Tel. 979 130 311

TALLER "HERRERA MOTOR". Victorio Macho, 2. Tel. 979 130 047

**Alar del Rey****RENFE**

Línea Madrid-Valladolid-Palencia-Santander.

Tel. Información: 902 240 202

**AUTOBÚS**

Línea Palencia-Aguilar de Campoó-Palencia.

LINECAR: Tel. 979 747 211

Línea Burgos – Alar del Rey.

AUTOBUSES AMAYA. Tel. 947 486 270

**Osorno La Mayor**

PANADERÍA "NUESTRA SEÑORA DE RONTE": C/ Ángel de Torres, 15. Tel. 979 817 116

**Herrera de Pisuerga**

CHOCOLATES "MATA" Avda. Eusebio Salvador, s/n.

Tel. 979 130 027

CONSERVAS "RAMOS" Pol. Ind. Ctra. de Cervera, s/n.

Tel. 979 130 114

QUESOS "GRANJA DE LA LUZ": Avda. Eusebio Salvador, s/n.

Tel. 979 130 118

MORCILLAS CASERAS: C/ Menorca, 2. Tel. 979 130 421

PANIFICADORA "TALEGA" C/Alta, 1. Tel. 979 130 052

PASTELERÍA "LA MIRADA" C/ Colón, 11. Tel. 979 130 126

PANADERÍA – REPOSTERÍA "SERRANO" Pza. José Antonio Girón

PANADERÍA "ANTONIO" C/ Quintana, 11. Tel. 979 130 448

PANADERÍA "EL ALAR" Pza. Calvo Sotelo, s/n. Tel. 659 483 694

**Alar del Rey**

EMBUTIDOS "JESÚS" Pza. José Antonio Girón, 4.

Tel. 979 133 249

PANADERÍA "LA AMISTAD" C/Almacenes, 6. Tel. 979 133 058

PRODUCTOS TÍPICOS PANADERÍA – PASTELERÍA "EL ALAR" C/ Felipe

Vega, s/n. Tel. 659 483 690

**Cervera de Pisuerga**

PANADERÍA ISLA C/ Conde de Cerellón, 8. Tel. 979 870 942

AGRUPACIÓN DE PANADEROS C/ Lugar El Maderao, 3.

Tel. 979 870 013